

贵州省赫章县禁止开垦陡坡地范围 划定报告

赫章县水务局
贵州省水土保持科技示范推广中心
2025年11月



项目名称：贵州省赫章县禁止开垦陡坡地范围划定报告

承担单位：贵州省水土保持科技示范推广中心

批 准：	杨胜权	(书记) (高级工程师)
核 定：	杨胜权	(书记) (高级工程师)
审 查：	罗松平	(总工) (正高级工程师)
校 核：	宁茂岐	(科长) (高级工程师)
技术总负责人：	赵 娟	(工程师)
地信专业负责人：	秦志佳	(工程师)
遥感专业负责人：	顾智文	(工程师)
编 写：	丁 禹	(基础数据处理、文本和附表)

主要参与人员

宁茂岐	焦 冬
任 杰	张 友
郭 菁	饶应鹏
李家卓丞	黄国艳
	刘 薇
	曾仕美



生产建设项目水土保持方案编制单位水平评价证书

(副本)

单位名称：贵州省水土保持科技示范推广中心
法定代表人：李勇
单位等级：★★★★ (4星)
证书编号：水保方案(黔)字第20230002号
有效期：自2023年10月01日至2026年09月30日

发证机构：中国水土保持学会
发证时间：2023年11月



仅供贵州省禁止开垦地区范围制定报告使用



生产建设项目水土保持监测单位水平评价证书

(副本)

单位名称：贵州省水土保持科技示范推广中心
法定代表人：李勇
单位等级：★★★★★ (5星)
证书编号：水保监测(黔)字第20230001号
有效期：自2023年10月01日至2026年09月30日

发证机构：中国水土保持学会
发证时间：2023年11月



单位地址：贵州省贵阳市南明区西湖巷16号西湖佳苑

单位邮编：550002

单位联系人：宁茂岐

电话：13984081302

项目联系人：丁禹

电话：18212616828

电子信箱：1811680024@qq.com

工程咨询单位乙级资信证书

单位名称： 贵州省水土保持科技示范推广中心

住 所： 贵阳市南明区西湖巷16号西湖佳苑

统一社会信用代码： 12520000755365403M

法定代表人： 李勇

技术负责人： 孙泉忠

资信等级： 乙级

资信类别： 专业资信

业 务： 生态建设和环境工程

证书编号： 乙29202401007

有效 期： 2024年08月31日至2027年08月30日



发证单位： 贵州省工程咨询协会



仅供贵州省禁止开垦陡坡地范围划定报告使用



质量管理体系认证证书

证书编号：85022Q00134R0M

兹证明

贵州省水土保持科技示范推广中心

统一社会信用代码：12520000755365703M

注册地址：贵州省贵阳市南明区西湖路16号

建立的质量管理体系符合标准

GB/T 19001-2016/ISO 9001:2015

通过认证范围如下：

水土保持规划编制、水土保持建设项目及水土保持方案的咨询、水土保持监测、技术评估与管理、水土保持科学技术研究及推广应用、水土保持宣传培训及水土保持示范园技术指导

本次发证日期：2022年10月31日 首次发证日期：2022年10月31日 有效期至：2025年10月30日

证书上规定的各类行政许可、资质有效期内有效

获证组织在证书有效期内每年至少接受一次监督审核，并将监督审核合格标识粘贴于证书指定位置后，本证书方为有效

本证书有效状态请登录<http://www.hazqy.com>查询或在中国国家认证认可监督管理委员会官方网站<http://www.cnca.gov.cn>查询



CNCA 1252024-850

郭昌斌

Signed by: Guo Changbin



华晟国际认证检验有限公司

中国·贵州省贵阳市贵阳国家高新技术产业开发区阳关大道28号
中国西部（贵阳）高新技术产业研发生产基地4号楼12层2、3号

仅供贵州使用 禁止其他地区划定制告使用



环境管理体系认证证书

证书编号: 85024E00562R0M

兹证明

贵州省水土保持科技示范推广中心

统一社会信用代码: 12520000755363

注册地址: 贵州省贵阳市南明区花湖志29号

审核地址: 贵州省贵阳市南明区花湖志29号

建立的环境管理体系符合标准

GB/T 24001-2016/ISO 14001:2015

通过认证范围如下:

水土保持规划编制、水土保持建设项目及水土保持方案的咨询、
水土保持监测、技术评估与管理、水土保持科学技术研究及推广应用、
水土保持宣传培训及水土保持示范园技术指导及相关管理活动

首次发证日期: 2024年10月17日 发证日期: 2024年10月17日 有效期至: 2027年10月16日

证书在中国境内的各类行政许可、资质有效期内有效

获证组织在证书有效期内每年至少进行一次监督审核, 并将监督审核合格标识粘贴于证书指定位置后, 本证书方为有效

本证书有效状态请登录<http://www.hsic.cn>查询或在中国国家认证认可监督管理委员会官方网站<http://www.cnca.gov.cn>查询



CNCA 1252-850

郭昌斌

Signed by: Guo Changbin



华晟国际认证检验有限公司

中国·贵州省贵阳市贵阳国家高新技术产业开发区阳关大道28号

中国西部(贵阳)高新技术产业研发生产基地4号楼12层2、3号

仅供贵州海禁止开垦或放牧规划定报告使用



职业健康安全管理体系认证证书

证书编号: 85024S00558R0M

兹证明

贵州省水土保持科技示范推广中心

统一社会信用代码: 12520000755365403M

注册地址: 贵州省贵阳市南明区西湖巷29号

审核地址: 贵州省贵阳市南明区西湖巷29号

建立的职业健康安全管理体系符合标准

GB/T 45001-2020/ISO 45001:2018

通过认证范围如下:

水土保持规划编制、水土保持建设监理及水土保持方案的咨询、水土保持监测、技术评估与管理、水土保持科学技术研究及推广应用、水土保持宣传培训及水土保持生态园技术指导及相关管理活动

首次发证日期: 2024年10月17日 本次发证日期: 2024年10月17日 有效期至: 2027年10月16日

证书在国家规定范围内有效, 资质有效期内有效

获证组织在证书有效期内每年至少接受一次监督审核, 监督审核合格标识粘贴于证书指定位置后, 本证书方为有效

本证书有效状态请登录<http://www.hszjy.com>或中国合格评定国家认证认可监督管理委员会官方网站<http://www.cnca.gov.cn>查询



CNCA-R-2021-01

郭昌斌

Signed by: Guo Changbin



华晟国际认证检验有限公司

中国·贵州省贵阳市贵阳国家高新技术产业开发区阳关大道28号

中国西部(贵阳)高新技术产业研发生产基地4号楼12层2、3号

仅供贵州省禁止开盟陡坎油池范围划定报告使用

目 录

前 言	1
一、基本概况	3
(一) 自然概况	3
(二) 社会经济概况	4
(三) 土地利用现状	6
(四) 水土流失状况	8
二、划定依据与技术路线	9
(一) 划定依据	9
(二) 技术路线	10
三、划定方法	13
(一) 划定原则	13
(二) 采用数据	13
(三) 划定方法	14
(四) 具体步骤	16
四、划定成果	19
(一) 复核调整方法	19
(二) 复核调整过程	20
(三) 初步划定成果	28

前言

禁止开垦陡坡地范围是《中华人民共和国水土保持法》规定县级人民政府应当划定的区域，是开展水土流失防治和强化农林开发等生产建设活动监督管理工作的重要基础。

《中华人民共和国水土保持法》第二十条规定“禁止在二十五度以上陡坡地开垦种植农作物。在二十五度以上陡坡地种植经济林的，应当科学选择树种，合理确定规模，采取水土保持措施，防止造成水土流失”。为深入贯彻落实习近平生态文明思想和党的二十大精神，中共中央办公厅、国务院办公厅印发的《关于加强新时代水土保持工作的意见》中明确提出建立水土保持空间管控制度，落实差别化保护治理措施的要求，指导禁止开垦陡坡地范围划定，完成禁止开垦陡坡地范围划定是落实此要求的重要任务和基础。

根据《水利部贯彻落实〈关于加强新时代水土保持工作的意见〉实施方案》和《中共贵州省委办公厅贵州省人民政府办公厅关于加强新时代水土保持工作的实施意见》等有关要求，贵州省水利厅印发《关于加强水土保持空间管控的实施意见》，为使划定成果真正落地并体现地方实际需求，2024年9月、2025年3月，贵州省水利厅分别组织划定工作技术单位开展全省水土保持重点区域划定技术规定、划定程序、后续管理要求等方面的线下技术指导。赫章县水务局高度重视，组织相关单位，参照《技术指南》中的定量指标和定性

复核调整的条件，完成了赫章县禁止开垦陡坡地范围划定工作。

通过定量划定、定性复核调整、征求意见和现场实地调查，编制了《赫章县禁止开垦陡坡地范围划定报告》（以下简称《报告》），为建立赫章县水土保持空间管控制度奠定了科学基础。《报告》以全面提升水土保持功能为目标，以国家水土保持重点区域划定技术指南为基础，划定赫章县禁止开垦陡坡地面积为 70441.18 公顷，共计 2446 个图斑，划定面积占赫章县土地总面积的 21.72%。

《报告》编制过程中得到省水利厅、市水务局等上级部门的悉心指导和县自然资源、生态环境、农业农村、林业、发展改革、财政和城乡建设等部门的大力支持和帮助，在此表示衷心的感谢！

一、基本概况

(一) 自然概况

赫章县，隶属贵州省毕节市，位于贵州省西北部、乌江北源六冲河和南源三岔河上游，滇东高原向黔中山地丘陵过渡的乌蒙山区倾斜地带，地处东经 $104^{\circ}10'28''$ - $105^{\circ}01'23''$ ，北纬 $26^{\circ}46'12''$ - $27^{\circ}28'18''$ 之间。本次禁止开垦陡坡地面积划定采用赫章县自然资源局提供的矢量数据，土地总面积为 3242.92 平方公里。

(1) 地质地貌

赫章县地处黔西高原向东面山地丘陵的倾斜地带，地势西北、西南高，东部较低，呈阶梯状倾斜，地貌属黔西高原中山峡谷区。境内最高点在南部珠市彝族乡韭菜坪，海拔高程 2901 米，为贵州省最高点，最低点在东部古达苗族彝族乡六冲河出县境处，海拔高程 1230 米，平均海拔 1990 米。主要地形以山地为主，丘陵、谷坝次之。

(2) 气候水文

赫章县属暖温带温凉春干夏湿气候区。气温年差较小，年均气温 10°C ~ 13.6°C ，最高气温 33.6°C ，最低气温 -3.0°C 。年均降雨量 785.5 ~ 1068 毫米，平均降水日 174 天。光照条件较好，日照时数 1260.8 ~ 1548.3 小时，无霜期 206 ~ 255 天。赫章县位于贵州省西北部乌蒙山区，属长江流域乌江水系，主要地表河流有六冲河、洛泽河和三岔河。

(3) 土壤植被

赫章县境内土壤分布面积最大的是山地黄壤，次为黄红壤、石灰土、水稻土、紫色土、潮土、黄棕壤及山地灌丛草甸土。赫章县属中干湿交替的常绿落叶混交林带，植被属黔西北高原山地林区，以云南松和华山松为主，其次有杉木、滇杨、光皮、青冈、福建柏、鹅掌楸等。

(4) 石漠化情况

赫章县是贵州省石漠化较为严重的地区之一。由于喀斯特地貌的特殊性，加上过度开垦、砍伐等人为活动，导致水土流失严重，石漠化面积较大。石漠化土地主要分布在坡度较大的山地和丘陵地区，地表裸露，土壤贫瘠，生态环境脆弱。

(二) 社会经济概况

(1) 行政区划

根据赫章县人民政府网，赫章县辖 30 个街道乡镇，其中 5 个街道，15 个乡，10 个镇，即双河街道、白果街道、金银山街道、汉阳街道、七家湾街道、妈姑镇、财神镇、六曲河镇、野马川镇、罗州镇、德卓镇、朱明镇、古基镇、哲庄镇、平山镇、水塘堡彝族苗族乡、达依乡、兴发苗族彝族回族乡、松林坡白族彝族苗族乡、雉街彝族苗族乡、珠市彝族乡、双坪彝族苗族乡、铁匠苗族乡、辅处彝族苗族乡、可乐彝族苗族乡、河镇彝族苗族乡、安乐溪乡、结构彝族苗族

乡、古达苗族彝族乡、威奢乡。

(2) 人口就业

根据《赫章县 2024 年国民经济和社会发展统计公报》，2024 年，全县年末常住人口 59.19 万人，比上年末减少 2.27 万人。全县年末户籍人口 898327 人，其中，城镇户籍人口 216162 人，占户籍人口比重为 24.1%；乡村户籍人口 682165 人，占户籍人口比重为 75.9%。全年出生人口 10389 人，死亡人口 4217 人。

2024 年，全年全县城镇新增就业人数 6312 人，城镇登记失业人员 1880 人，城镇登记失业率 4.99%。参加职工基本养老保险参保人数 61445 人，参加城乡居民基本养老保险参保人数 395640 人，参加失业保险参保人数 27712 人，参加工伤保险人数 113803 人。

(3) 社会经济发展现状

根据《赫章县 2024 年国民经济和社会发展统计公报》，2024 年，全年全县地区生产总值 186.92 亿元，比上年增长 4.9%。其中，第一产业增加值 58.23 亿元，比上年增长 3.6%，占地区生产总值的比重为 31.15%；第二产业增加值 31.38 亿元，比上年增长 9.7%，占地区生产总值的比重为 16.79%；第三产业增加值 97.31 亿元，比上年增长 4.4%，占地区生产总值的比重为 52.06%。全年人均地区生产总值 31580 元，比上年增长 24.71%。

2024 年，全年全县粮食播种面积 136 万亩，比上年下降 5.6%；粮食产量 24.14 万吨，比上年增长 7.8%。其中：玉米播种面积 48.62 万亩，比上年增长 23.6%；玉米产量 13.1 万吨，比上年增长 24.1%。蔬菜收获面积 34 万亩，比上年增长 0.5%，蔬菜产量 38.13 万吨，比上年增长 4.8%。烤烟收获面积 5.5 万亩，比上年下降 1.5%；烤烟产量 0.55 万吨，比上年下降 1%。

（三）土地利用现状

赫章县国土面积为 3242.92km²，其中耕地面积 1194.26km²，占土地总面积的 36.83%；园地面积 65.13km²，占土地总面积的 2.01%；林地面积 1671.64km²，占土地总面积的 51.55%；草地面积 109.70km²，占土地总面积的 3.38%；商业服务用地面积 1.86km²，占土地总面积的 0.06%；工矿用地面积 17.38km²，占土地总面积的 0.54%；住宅用地面积 79.14km²，占土地总面积的 2.44%；公共管理与公共服务用地面积 7.14km²，占土地总面积的 0.22%；特殊用地面积 1.49km²，占土地总面积的 0.05%；交通运输用地面积 65.71km²，占土地总面积的 2.03%；水域及水利设施用地面积 22.22km²，占土地总面积的 0.69%；其他土地面积 7.25km²，占土地总面积的 0.22%。详见表 1-1 赫章县土地利用现状表。

表 1-1 赫章县土地利用现状表 单位: km²

乡镇名称	总面积	耕地		园地		林地		草地		商业服务用地		工矿用地		住宅用地		公共管理与公共服务用地		特殊用地		交通运输用地		水域及水利设施用地		其他土地	
		面积	百分比 (%)	面积	百分比 (%)	面积	百分比 (%)	面积	百分比 (%)	面积	百分比 (%)	面积	百分比 (%)	面积	百分比 (%)	面积	百分比 (%)	面积	百分比 (%)	面积	百分比 (%)	面积	百分比 (%)	面积	百分比 (%)
安乐溪乡	99.81	27.81	27.86%	1.19	1.19%	66.15	66.27%	0.37	0.37%	0.01	0.01%	0.18	0.18%	1.33	1.33%	0.15	0.15%	0.02	0.02%	1.43	1.43%	1.00	1.00%	0.18	0.18%
白果街道	108.45	32.06	29.56%	1.05	0.97%	68.73	63.38%	3.41	3.14%	0.00	0.00%	0.14	0.13%	1.42	1.31%	0.05	0.05%	0.02	0.02%	1.11	1.03%	0.37	0.34%	0.08	0.08%
财神镇	181.97	64.62	35.51%	6.48	3.56%	100.36	55.15%	1.78	0.98%	0.02	0.01%	1.04	0.57%	3.91	2.15%	0.21	0.11%	0.08	0.04%	2.68	1.47%	0.57	0.31%	0.24	0.13%
达依乡	63.07	21.26	33.71%	4.19	6.65%	34.06	54.00%	0.06	0.10%	0.00	0.01%	0.32	0.51%	1.83	2.91%	0.07	0.12%	0.01	0.02%	0.95	1.50%	0.23	0.36%	0.07	0.11%
德卓镇	115.26	56.20	48.76%	0.83	0.72%	50.51	43.82%	0.45	0.39%	0.02	0.01%	0.29	0.26%	3.16	2.75%	0.19	0.16%	0.02	0.02%	2.57	2.23%	0.92	0.80%	0.09	0.08%
辅处彝族苗族乡	82.62	37.11	44.92%	0.87	1.05%	39.97	48.37%	0.19	0.23%	0.01	0.02%	0.17	0.20%	2.11	2.55%	0.12	0.15%	0.03	0.04%	1.23	1.49%	0.54	0.66%	0.27	0.33%
古达苗族彝族乡	129.45	32.48	25.09%	1.30	1.00%	84.64	65.38%	4.25	3.28%	0.01	0.01%	0.24	0.18%	2.06	1.59%	0.19	0.15%	0.03	0.02%	2.12	1.64%	1.98	1.53%	0.15	0.12%
古基镇	111.09	39.09	35.19%	1.30	1.17%	64.61	58.16%	0.31	0.28%	0.02	0.02%	0.25	0.23%	2.53	2.28%	0.14	0.13%	0.03	0.02%	2.22	2.00%	0.40	0.36%	0.18	0.16%
汉阳街道	26.82	5.43	20.24%	1.97	7.33%	14.06	52.43%	0.12	0.44%	0.29	1.07%	0.24	0.88%	2.38	8.89%	0.57	2.11%	0.10	0.35%	1.26	4.70%	0.31	1.17%	0.10	0.38%
河镇彝族苗族乡	174.12	72.14	41.43%	2.20	1.27%	87.80	50.43%	0.98	0.56%	0.05	0.03%	0.97	0.56%	4.05	2.32%	0.31	0.18%	0.14	0.08%	3.35	1.93%	1.55	0.89%	0.57	0.33%
结构彝族苗族乡	105.59	36.37	34.45%	1.99	1.88%	60.63	57.42%	1.43	1.35%	0.04	0.04%	0.22	0.21%	2.03	1.92%	0.23	0.22%	0.03	0.03%	1.82	1.73%	0.56	0.53%	0.23	0.22%
金银山街道	12.15	4.86	40.00%	0.17	1.42%	4.53	37.34%	0.03	0.22%	0.08	0.62%	0.32	2.63%	1.37	11.29%	0.13	1.08%	0.01	0.05%	0.49	4.03%	0.15	1.25%	0.01	0.07%
可乐彝族苗族乡	132.02	70.13	53.13%	1.55	1.17%	50.55	38.29%	0.43	0.32%	0.06	0.05%	0.46	0.35%	4.52	3.43%	0.46	0.35%	0.05	0.04%	2.67	2.02%	0.90	0.68%	0.23	0.18%
六曲河镇	108.30	41.23	38.07%	4.10	3.79%	54.71	50.52%	0.28	0.26%	0.14	0.13%	0.75	0.69%	3.64	3.36%	0.30	0.28%	0.07	0.07%	2.30	2.13%	0.52	0.48%	0.24	0.22%
罗州镇	110.84	42.14	38.02%	3.15	2.84%	57.47	51.86%	0.31	0.28%	0.02	0.02%	0.32	0.29%	3.10	2.80%	0.21	0.19%	0.03	0.03%	2.06	1.85%	1.75	1.58%	0.27	0.24%
妈姑镇	137.23	58.60	42.70%	0.34	0.25%	66.98	48.81%	1.89	1.38%	0.09	0.07%	1.47	1.07%	3.92	2.86%	0.25	0.18%	0.10	0.08%	2.79	2.04%	0.50	0.36%	0.29	0.21%
平山镇	89.75	25.23	28.11%	5.64	6.28%	51.65	57.55%	0.25	0.28%	0.03	0.04%	0.38	0.42%	2.41	2.68%	0.29	0.32%	0.07	0.07%	1.54	1.72%	2.01	2.24%	0.27	0.30%
七家湾街道	19.73	8.48	42.97%	0.48	2.44%	7.33	37.14%	0.08	0.40%	0.09	0.45%	0.11	0.56%	1.63	8.25%	0.51	2.59%	0.01	0.05%	0.94	4.76%	0.05	0.24%	0.03	0.14%
双河街道	42.18	12.31	29.18%	2.46	5.83%	23.31	55.26%	0.09	0.22%	0.13	0.32%	0.25	0.59%	1.69	4.00%	0.30	0.71%	0.01	0.03%	0.94	2.22%	0.65	1.55%	0.04	0.10%
双坪彝族苗族乡	192.82	100.22	51.98%	1.17	0.61%	79.45	41.21%	1.09	0.57%	0.07	0.03%	0.65	0.34%	4.18	2.17%	0.31	0.16%	0.03	0.01%	4.75	2.46%	0.50	0.26%	0.40	0.21%
水塘堡彝族苗族乡	121.06	37.90	31.30%	1.58	1.30%	69.07	57.05%	6.15	5.08%	0.11	0.09%	1.01	0.83%	1.90	1.57%	0.20	0.17%	0.10	0.08%	2.55	2.11%	0.30	0.25%	0.20	0.16%
松林坡白族彝族苗族乡	111.96	43.60	38.94%	0.30	0.27%	50.13	44.77%	11.60	10.36%	0.03	0.02%	0.76	0.68%	2.91	2.60%	0.21	0.19%	0.04	0.04%	1.53	1.36%	0.66	0.59%	0.20	0.18%
铁匠苗族乡	87.98	41.93	47.66%	1.50	1.71%	38.33	43.57%	0.60	0.68%	0.03	0.03%	0.59	0.67%	2.38	2.70%	0.18	0.21%	0.02	0.03%	1.76	2.01%	0.47	0.53%	0.18	0.21%
威奢乡	87.95	19.36	22.01%	0.90	1.03%	51.15	58.16%	11.62	13.21%	0.01	0.01%	0.27	0.30%	1.27	1.44%	0.13	0.15%	0.05	0.05%	2.82	3.20%	0.22	0.25%	0.15	0.18%
兴发苗族彝族回族乡	187.59	55.47	29.57%	0.65	0.35%	88.88	47.38%	31.65	16.87%	0.16	0.09%	1.02	0.54%	2.74	1.46%	0.25	0.14%	0.16	0.08%	4.48	2.39%	1.80	0.96%	0.32	0.17%
野马川镇	92.57	26.43	28.55%	9.15	9.89%	46.58	50.31%	0.26	0.28%	0.18	0.19%	1.33	1.44%	3.73	4.02%	0.33	0.36%	0.12	0.13%	3.52	3.80%	0.77	0.84%	0.18	0.19%
哲庄镇	86.53	31.06	35.90%	1.13	1.31%	47.77	55.20%	0.07	0.08%	0.04	0.04%	0.38	0.44%	3.22	3.72%	0.18	0.21%	0.04	0.05%	1.81	2.10%	0.69	0.80%	0.13	0.15%
雉街彝族苗族乡	139.95	37.44	26.75%	0.61	0.44%	83.44	59.62%	11.62	8.30%	0.02	0.02%	0.75	0.53%	1.97	1.41%	0.19	0.13%	0.01	0.01%	2.91	2.08%	0.62	0.44%	0.37	0.26%
朱明镇	125.89	58.55	46.51%	6.85	5.44%	51.29	40.74%	1.66	1.32%	0.04	0.03%	0.41	0.32%	3.19	2.53%	0.24	0.19%	0.02	0.01%	2.58	2.05%	0.82	0.65%	0.24	0.19%
珠市彝族乡	158.20	54.73	34.60%	0.01	0.00%	77.50	48.99%	16.68	10.54%	0.06	0.04%	2.10	1.33%	2.56	1.62%	0.25	0.16%	0.05	0.03%	2.52	1.59%	0.42	0.26%	1.33	0.84%
总计	3242.92	1194.26	36.83%	65.13	2.01%	1671.64	51.55%	109.70	3.38%	1.86	0.06%	17.38	0.54%	79.14	2.44%	7.14	0.22%	1.49	0.05%	65.71	2.03%	22.22	0.69%	7.25	0.22%

数据来源: 赫章县自然资源局

（四）水土流失状况

根据贵州省水土保持公报（2023）发布稿，全县共有水土流失面积 1438.94 平方公里，占全县土地总面积的 44.37%。水土流失面积较 2022 年减少 18.7 平方公里，减幅 1.28%，水土流失面积、强度呈双下降态势，全县水土保持率达 55.63%。其中，轻度侵蚀面积为 849.81 平方公里，占水土流失面积比例的 59.06%；中度侵蚀面积为 252.00 平方公里，占水土流失面积比例的 17.51%；强烈侵蚀面积为 159.31 平方公里，占水土流失面积比例的 11.07%；极强烈侵蚀面积为 141.96 平方公里，占水土流失面积比例的 9.87%；剧烈侵蚀面积为 35.86 平方公里，占水土流失面积比例的 2.49%。

二、划定依据与技术路线

（一）划定依据

1、法律法规

（1）《中华人民共和国水土保持法》（2010年12月25日修订，2011年3月1日起施行）；

（2）《中华人民共和国长江保护法》（2021年3月1日起施行）；

（3）《贵州省水土保持条例》（2018年11月29日修订，2013年3月1日起施行）。

2、规范性文件

（1）中共中央办公厅、国务院办公厅印发《关于加强新时代水土保持工作的意见》（中办发〔2022〕68号）；

（2）《水利部水土保持司关于开展水土保持空间管控有关重点区域试划定工作的通知》（水保监督函〔2023〕28号）；

（3）《水利部办公厅关于印发水土保持重点区域划定技术指南的通知》（办水保〔2024〕2号）；

（4）《水利部关于加强水土保持空间管控的意见》（水保〔2024〕4号）；

（5）《关于印发〈全国国土空间规划纲要（2021—2035年）〉的通知》（中发〔2022〕27号）；

（6）《中共贵州省委办公厅贵州省人民政府办公厅关

于加强新时代水土保持工作的实施意见》（2023年11月6日）；

（7）《省水土保持委员会办公室关于加强水土保持空间管控的实施意见》（黔水保委办字〔2024〕11号）；

（8）《贵州省禁止开垦陡坡地范围划定技术方案》（2025年3月）。

3、其他相关资料

（1）《水利部贯彻落实〈关于加强新时代水土保持工作的意见〉实施方案》（水保〔2023〕25号）；

（2）《中共中央国务院关于建立国土空间规划体系并监督实施的若干意见》（中发〔2019〕18号）；

（3）《自然资源部关于在全国开展“三区三线”划定工作的函》（自然资函〔2022〕47号）；

（4）《贵州省国土空间规划（2021—2035年）》（国函〔2023〕151号）。

（二）技术路线

以《水利部办公厅关于印发水土保持重点区域划定技术指南的通知》（办水保〔2024〕2号）为技术依据，以赫章县最新乡镇界、第三次全国国土调查成果（2023年度变更调查数据库）、第三次全国国土调查成果坡度分级数据、高清遥感影像为主要数据基础，城镇开发边界、耕地保护目标、耕地后备资源、永久基本农田、矿权、林耕置换潜力数据、

农业光伏等辅助数据，充分考虑新时代水土保持工作要求，以图斑为基本划分单元，采取定量与定性结合的方法，多层次多方面开展赫章县禁止开垦陡坡地范围划定工作。

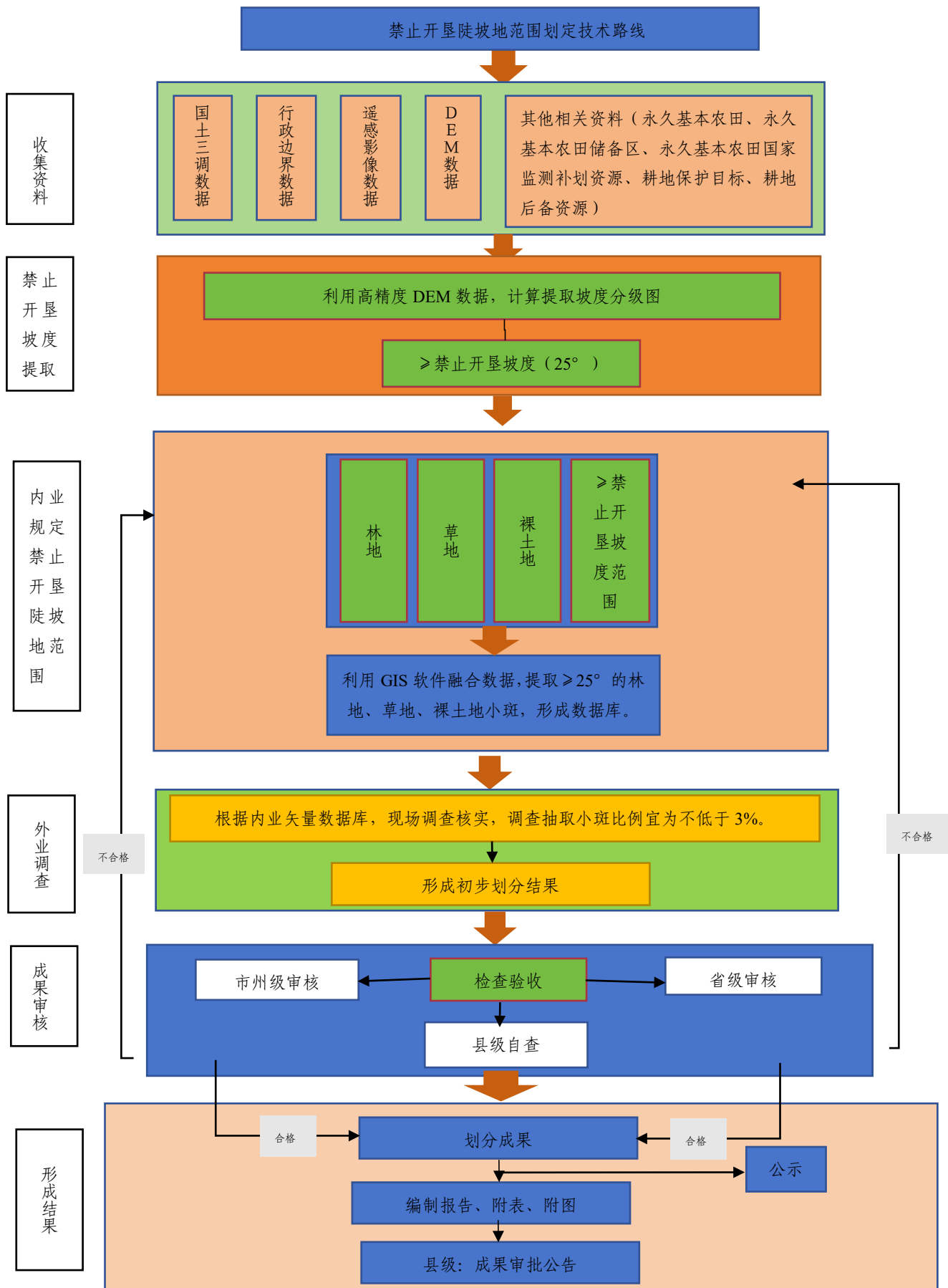


图 2-1 禁止开垦陡坡地范围划定技术路线图

三、划定方法

（一）划定原则

（1）统筹协调原则

禁止开垦陡坡地划定范围与生态保护红线、自然保护地重叠的区域，除禁止开垦的要求外，还应执行生态保护红线、自然保护地等相关管控要求。

（2）科学划定原则

禁止开垦陡坡地范围划定以图斑为基本单元，遵循科学划定、落地准确、边界清晰、便于管理的原则。

（3）定量与定性相结合原则

禁止开垦陡坡地范围划定采取定量判别与定性判定相结合的方法，以定量判别为主，定性判定为辅。

（二）采用数据

禁止开垦陡坡地范围划定采用的基础数据主要包括以下数据：

（1）最新行政界限（县界、乡镇界）；

（2）第三次全国国土调查数据及最新年度国土变更调查资料；

（3）第三次全国国土调查成果坡度分级数据（PDT）；

（4）高清遥感影像；

（5）生态保护红线、矿权；

（6）城镇开发边界；

(7) 永久基本农田（含更新库）、土地确权等与耕地现状相关数据；

(8) 耕地保护目标、耕地后备资源、林耕置换潜力数据等与耕地储备等相关数据；

(9) 其他相关资料（如规划农业光伏范围）。

所有数据资料来源可靠，数据资料整编规范、准确，基础数据资料详见表。

表 3-1 禁止开垦陡坡地范围划定基础数据表

名称	类型	数据来源
最新行政界线（县界、乡镇界）	矢量	民政部门或自然资源部门
第三次全国国土调查数据及 2023 年度国土变更调查资料	矢量	自然资源部门
第三次全国国土调查成果坡度分级数据（PDT）	矢量	自然资源部门
城镇开发边界	矢量	自然资源部门
生态保护红线	矢量	自然资源部门
高分辨率遥感影像	栅格	自然资源部门
耕地后备资源、耕地后备资源调查评价成果范围内现状为草地的区域、耕地保护目标等相关数据	矢量	自然资源部门
永久基本农田、永久基本农田储备区、永久基本农田国家监测补划资源等相关数据	矢量	自然资源部门
林耕置换潜力数据	矢量	自然资源部门
农业光伏、产业发展规划、农业发展等相关规划（带附图）	PDF 或 word	县发改局或农业农村局
其他相关资料	矢量	相关部门

（三）划定方法

禁止开垦陡坡地范围是指法律法规规定的禁止开垦坡度以上且位于耕地保护红线外的土地（包括未开垦的土地和开垦后已实施退耕还林还草的土地）。

根据《中华人民共和国水土保持法》第二十条：“禁止

在二十五度以上陡坡地开垦种植农作物”和《贵州省水土保持条例》第十三条：“禁止开垦二十五度以上陡坡地种植农作物”的规定，确定贵州省禁止开垦种植农作物的陡坡地最小坡度为 25°，参照《禁止开垦陡坡地范围划定技术指南》，赫章县主要指标如下：

1、定量指标

确定坡度 $\geq 25^\circ$ 以上的林地（二级地类：乔木林地、竹林地、灌木林地和其他林地）、草地（二级地类：天然牧草地、人工牧草地和其他草地）和裸土地，面积大于等于 5 公顷的区域为禁止开垦种植农作物区域。

2、定性指标

（1）按照《自然资源部办公厅关于开展 2024 年度全国国土变更调查工作的通知》（自然资办发〔2024〕44 号）及《实施方案》要求，2024 年度变更调查工作须将“全国耕地后备资源调查评价成果范围内实地现在为草地的，一律按“后备耕地”调查。划为后备耕地的区域不宜再纳入禁止开垦陡坡地范围。

（2）耕地后备资源、耕地保护目标、永久基本农田、永久基本农田储备区等与后备耕地、耕地现状相关的等不宜再纳入禁止开垦陡坡地范围。

（3）林下经济高质量发展、产业发展、农业发展等将来有可能种植农作物的规划区域不宜再纳入禁止开垦陡坡

地范围。

(4) 禁止开垦陡坡地范围仅位于生态空间，城镇开发边界位于城镇空间，因此，城镇开发边界不宜再纳入禁止开垦陡坡地范围。

(5) 规划建设的生产建设项目（如农业光伏、风电、矿山等）等后期需进行农业种植或复耕的生产建设项目不宜再纳入禁止开垦陡坡地范围。

(四) 具体步骤

(1) 生产坡度分级数据

赫章县禁止开垦陡坡地范围划定使用赫章县第三次全国国土调查成果坡度分级矢量数据。

根据《贵州省水土保持条例》第十三条：禁止开垦二十五度以上陡坡地种植农作物的规定，利用 GIS 软件提取赫章县坡度图层坡度级别（PDJB）字段值为 5（数值表示坡度在二十五度以上）的全部图斑，生成赫章县二十五度以上范围矢量图斑数据，并对坡度矢量图斑进行平滑处理。

(2) 初步划定禁止开垦陡坡地范围

根据赫章县第三次全国国土调查及 2023 年国土变更调查数据库，提取地类图斑中林地（二级地类：乔木林地、竹林地、灌木林地和其他林地）、草地（二级地类：天然牧草地、人工牧草地和其他草地）和裸土地的全部图斑，生成赫章县林地、草地和裸土地矢量数据图层，将其与二十五度以

上范围矢量图斑数据叠加，并将相邻图斑（具有公共边的图斑）进行合并处理，提取林地、草地和裸土地图斑内面积大于等于 5 公顷的禁止开垦的范围。

（3）复核调整初步划定禁止开垦陡坡地范围

二十五度以上林地、草地和裸土地图斑内面积大于等于 5 公顷的范围逐步叠加耕地后备资源、耕地保护目标、永久基本农田、基本农田储备区、矿权（主要为开采规划区块、历史遗留矿山、有效采矿权和探矿权）等矢量数据，剔除与上述条件重叠区域，合并相邻图斑，并将小于 5 公顷的图斑剔除。

（4）结合高分辨率遥感影像地物特征，统筹考虑自然生态整体性，结合山脉、河流、地貌单元、植被等自然边界，以及生态保护红线矢量边界，逐个图斑对禁止开垦陡坡地范围边界进行修正。

对与耕地、河流、水库、道路、住宅区等建设用地和料场有明显重叠的区域图斑边界进行逐一修正和优化处理。

原则上抽取不低于 3% 的禁止开垦陡坡地范围图斑进行现场复核验证（3% 为图斑数量或面积），抽取图斑应具有典型性和代表性，重点选取近山、村镇周边、道路两侧等人为活动集中区域，以及集中连片面积在 5 公顷以上的图斑，根据现场复核验证结果对初步划定的禁止开垦陡坡地范围进行调整，将相邻图斑（具有公共边的图斑）进行合并处理，

剔除面积小于 5 公顷的图斑，形成最终禁止开垦陡坡地范围
矢量数据。

四、划定成果

（一）复核调整方法

对定量划定成果开展复核调整，重点考虑耕地后备资源、耕地保护目标、永久基本农田、基本农田储备区、城镇开发边界、矿权等定性复核调整的条件，并与水土保持及有关部门规划相衔接，如林下经济高质量发展、产业发展、农业发展等将来有可能种植农作物的规划区域应重点进行复核调整。将定量判定和定性判别的初步划定成果向涉及到的县直相关部门、乡（镇、街道）征求意见，征求意见前对划定技术规定、划定程序和后续管理要求进行指导，涉及县直各部门、乡（镇、街道）对该项工作不清晰的开展现场答疑，并将反馈意见逐条梳理研究。针对边界存在问题、疑似耕地、跨越道路、涉及村庄等问题的图斑开展现场实地调查，符合技术要求和地方对农作物开发实际的意见予以采纳，及时与涉及到的县直相关部门和乡（镇、街道）复核确认，确保禁止开垦陡坡地范围划定真正落地并体现地方实际需求。

复核调整方法具体为：

①提取坡度级别（PDJB）字段值为5（数值表示坡度在二十五度以上）的全部图斑，并进行平滑处理，筛选土地利用类型为“林地”、“草地”和“裸土地”，将其与二十五度以上叠加，将相邻图斑（具有公共边的图斑）进行合并处理，筛选大于等于5公顷的图斑，并统计定量划定成果面积。

②基于第①步筛选成果，叠加耕地后备资源、耕地保护目标、永久基本农田、基本农田储备区、城镇开发边界、矿权等矢量数据，剔除重叠区域，将相邻图斑（具有公共边的图斑）进行合并处理，剔除面积小于5公顷的图斑。林下经济高质量发展、产业发展、农业发展等规划中涉及耕地或耕地储备区域进行复核调整，涉及以上区域的不纳入禁止开垦陡坡地范围。

③将第②步复核调整的划定成果征求涉及的县直各部门、乡（镇、街道）意见，涉及县直各部门、乡（镇、街道）对该项工作存在疑问的开展现场答疑，并将反馈意见逐条梳理研究。

④针对边界存在问题、疑似耕地、跨越道路、涉及村庄的图斑开展现场实地调查，及时与涉及到的县直相关部门和乡（镇、街道）复核确认，符合技术要求和地方实际的意见予以采纳，不符合技术要求和地方实际的不纳入禁止开垦陡坡地范围。

（二）复核调整过程

1.定量指标复核调整过程

按照《技术指南》中建议的划定方法，筛选同时满足条件的区域后，初步划定了赫章县禁止开垦陡坡地范围，咨询水利部水利水电规划设计总院，划定时应对坡度边界进行平滑处理，再与林地、草地和裸土地叠加，同时从图斑完整性

即单个图斑面积大于等于 5 公顷考虑（不因乡镇或土地利用现状属性的切割将小于 5 公顷的图斑剔除）。经过坡度平滑，叠加林地、草地和裸土地，相邻图斑（具有公共边的图斑）进行合并处理，剔除面积小于 5 公顷的图斑，赫章县禁止开垦陡坡地范围划定结果如下：

赫章县坡度 $\geq 25^\circ$ 且图斑面积大于等于 5 公顷的禁止开垦陡坡地面积为 85539.47 公顷，共计 9582 个图斑。

2.定性条件复核调整过程

（1）结合耕地后备资源、耕地保护目标等复核调整

定量划定赫章县禁止开垦陡坡地范围后，面积为 85539.47 公顷，共计 9582 个图斑，将赫章县禁止开垦陡坡地范围叠加耕地后备资源、永久基本农田、城镇开发边界、耕地保护目标和农业光伏进行复核调整，涉及以上区域的不纳入禁止开垦陡坡地范围，将相邻图斑（具有公共边的图斑）进行合并处理，剔除面积小于 5 公顷的图斑，并结合高清遥感影像逐图斑修正后，复核调整结果为：

①叠加耕地后备资源

叠加耕地后备资源，与耕地后备资源重叠的、面积小于 5 公顷的图斑不纳入禁止开垦陡坡地范围，扣除面积 994.63 公顷。划定的禁止开垦陡坡地面积为 84544.84 公顷，划定后共计 2863 个图斑。

②叠加永久基本农田

将与耕地后备资源叠加后的结果与永久基本农田叠加，与永久基本农田重叠的、面积小于 5 公顷的图斑不纳入禁止开垦陡坡地范围，扣除面积 78.11 公顷。划定的禁止开垦陡坡地面积为 84466.73 公顷，划定后共计 2864 个图斑。

③叠加城镇开发边界

将与耕地后备资源和永久基本农田叠加后的结果与城镇开发边界叠加，与城镇开发边界重叠的、面积小于 5 公顷的图斑不纳入禁止开垦陡坡地范围，扣除面积 15.57 公顷。划定的禁止开垦陡坡地面积为 84451.16 公顷，划定后共计 2863 个图斑。

④叠加耕地保护目标

将与耕地后备资源、永久基本农田和城镇开发边界叠加后的结果与耕地保护目标叠加，与耕地保护目标重叠的、面积小于 5 公顷的图斑不纳入禁止开垦陡坡地范围，扣除面积 760.42 公顷。划定的禁止开垦陡坡地面积为 83690.74 公顷，划定后共计 2859 个图斑。

⑤叠加农业光伏

将与耕地后备资源、永久基本农田、城镇开发边界和耕地保护目标叠加后的结果与农业光伏叠加，与农业光伏重叠的、面积小于 5 公顷的图斑不纳入禁止开垦陡坡地范围，扣除面积 273.46 公顷。划定的禁止开垦陡坡地面积为 83417.28 公顷，划定后共计 2854 个图斑。

逐步叠加耕地后备资源、永久基本农田、城镇开发边界、耕地保护目标和农业光伏进行复核调整，将相邻图斑（具有公共边的图斑）进行合并处理，剔除面积小于 5 公顷的图斑后。按照图斑完整性统计，初步划定赫章县禁止开垦陡坡地面积为 83417.28 公顷，划定后共计 2854 个图斑。

（2）内业图斑边界修正

在 2023 年度国土变更调查数据库基础上，叠加高清遥感影像，统筹考虑自然生态整体性，结合山脉、河流、地貌单元、植被等自然边界，以及生态保护红线矢量边界，逐个图斑对禁止开垦陡坡地范围边界进行修正。对与耕地、河流、水库、道路、住宅区等建设用地和料地区域有明显重叠的区域图斑边界进行逐一修正和优化处理，剔除面积小于 5 公顷的图斑，最终得到优化后赫章县禁止开垦陡坡地范围。

逐图斑修正边界，剔除图斑内耕地、工矿用地、交通运输用地、住宅用地等，并筛选大于等于 5 公顷的图斑，修正后划定的禁止开垦陡坡地面积为 82977.89 公顷，划定后共计 2840 个图斑。

3.现场实地调查

（1）实地调查原则

以定量划定、定性复核调整、逐图斑修正和涉及县直各部门、乡（镇、街道）征求意见后的禁止开垦陡坡地范围矢量图斑为基础，根据以下原则进行现场复核验证：

①原则上抽取不低于 3%的禁止开垦陡坡地范围图斑进行现场复核验证（3%为图斑数量或面积），抽取图斑应具有典型性和代表性，重点选取近山、村镇周边、道路两侧等人为活动集中区域，以及集中连片面积在 5 公顷以上的图斑。

②对内业复核或各部门提出的 2023 年国土变更调查数据结果为林草地但现状已开垦为耕地、园地或调整为其他土地利用类型的图斑进行重点复核，原则上不纳入禁止开垦陡坡地范围，尽可能确保划定范围贴合实际。

③对图斑的实际坡度值进行重点复核，对于集中连片的图斑，采用无人机进行复核验证。

（2）实地调查过程

按上述要求，2025 年 8 月 25 日~26 日，项目组赴赫章县开展抽查图斑的现场复核工作。本次实地调查工作抽取同时满足图斑总数的 3%和图斑总面积的 3%的进行现场实地调查。

（3）实地调查结果


本次初步划定图斑数量 2840 个，图斑面积 82977.89 公顷，外业复核复核的图斑数为 97 个，复核图斑比例为 3.42%，复核图斑总面积 4583.98 公顷，占划定范围面积的 5.52%。经现场复核，抽取的图斑中，共计 2 个图斑存在问题（其中 1672 号图斑内含零星园地、耕地，2642 号图斑内含零星耕地，涉及区域建议剔除禁止开垦陡坡地范围），其他抽取图

斑土地利用现状与第三次国土调查土地利用数据基本一致，调查图斑所在地形坡度均在二十五度以上，图斑边界未发生偏移情况。实地调查结束后，将存在问题的图斑修正，划定赫章县禁止开垦陡坡地面积为 82960.48 公顷，共计 2838 个图斑，外业图斑调查作业见图 4-1，外业图斑调查情况见附表 1。

图 4-1 外业图斑调查作业



142 号图斑现场调查



148 号图斑现场调查



155 号图斑现场调查



418 号图斑现场调查



830号图斑现场调查



1034号图斑现场调查



1744号图斑现场调查



2477号图斑现场调查



1672号图斑现场调查（图斑内含零星园地、耕地）



2642号图斑现场调查（图斑内含零星耕地）

4. 征求地方意见

为确保赫章县禁止开垦陡坡地范围划定真正落地并体现地方实际需求，将优化后初步划定成果征求涉及到的县（市、区）意见，征求意见前对划定技术规定、划定程序和后续管理要求进行指导，涉及县直各部门、乡（镇、街道）

对该项工作不清晰的开展现场答疑，并将反馈意见逐条梳理研究，对符合技术要求和地方实际的意见予以采纳。判断原则为：

①如需增加禁止开垦陡坡地范围的，应明确增加区域的位置、范围，并提供经审批的相关规划、实施方案、矢量数据等佐证资料。

②如需将已划入禁止开垦陡坡地范围剔除的，应提供剔除理由，并提供经审批的相关规划、实施方案、矢量数据等佐证资料。

按上述判断原则，2025年9月，分别向县发改局、县自然资源局、县农业农村局、县林业局、县交通局、县工信局、县住建局、县能源局、县司法局、县文广局、县应急局、县教育局、县民政局、县税务局、市生态环境局赫章分局、各乡镇（街道办事处）征求意见，反馈意见均为无意见。

5.市水务局审核

毕节市水务局对赫章县划定的禁止开垦陡坡地范围进行内业和现场复核后，提出部分图斑边界存在锯齿状，局部图斑中间存在八字形等意见。结合市级复核意见，将存在问题的图斑修正，划定赫章县禁止开垦陡坡地面积为70486.79公顷，共计2451个图斑。

6.各部门补充意见

2025年11月21日，赫章县能源局提供了露天煤矿相关

数据，根据提供的数据进行复核调整，划定赫章县禁止开垦陡坡地面积为 70441.18 公顷，共计 2446 个图斑。

（三）初步划定成果

（1）赫章县土地总面积为 3242.92 平方公里，全县林地、草地和裸土地面积为 178213.47 公顷，占全县土地总面积的 54.95%。其中，草地面积 10970.09 公顷，林地面积 167164.26 公顷，裸土地面积 79.12 公顷。

（2）参照《技术指南》，叠加赫章县坡度矢量数据，其中 0°-2°的土地面积为 2717.39 公顷，占全县土地总面积的 0.84%，2°-6°的土地面积为 12778.68 公顷，占全县土地总面积的 3.94%，6°-15°的土地面积为 63009.02 公顷，占全县土地总面积的 19.43%，15°-25°的土地面积为 88051.13 公顷，占全县土地总面积的 27.15%，≥25°的土地总面积为 157735.41 公顷，占全县土地总面积的 48.64%。

（3）提取赫章县≥25°林地、草地和裸土地，面积为 114279.64 公顷，占全县土地总面积的 35.24%，其中草地 4513.79 公顷，占全县土地总面积的 1.39%；林地 109739.51 公顷，占全县土地总面积的 33.84%；裸土地 26.34 公顷。

（4）筛选面积大于等于 5 公顷的图斑，面积为 85539.47 公顷，占全县土地总面积的 26.38%，其中草地 3615.63 公顷，占全县土地总面积的 1.11%；林地 81904.34 公顷，占全县土地总面积的 25.26%；裸土地 19.50 公顷，大于等于 5 公顷图

斑中，主要土地利用类型为林地，占图斑总面积的 95.75%，古达苗族彝族乡图斑分布最多。

表 4-1 赫章县各乡镇林地、草地、裸土地面积统计表

序号	乡镇名称	土地利用类型						总计	占全县土地总面积百分比 (%)
		草地 (hm ²)	百分比 (%)	林地 (hm ²)	百分比 (%)	裸土地 (hm ²)	百分比 (%)		
1	安乐溪乡	37.00	0.37%	6615.16	66.27%	3.63	0.04%	6655.78	66.68%
2	白果街道	340.83	3.14%	6873.33	63.38%	1.96	0.02%	7216.12	66.54%
3	财神镇	177.56	0.98%	10036.16	55.15%	2.02	0.01%	10215.73	56.14%
4	达依乡	6.33	0.10%	3406.05	54.00%	0.00	0.00%	3412.37	54.10%
5	德卓镇	44.99	0.39%	5050.72	43.82%	1.55	0.01%	5097.26	44.23%
6	辅处彝族苗族乡	18.69	0.23%	3996.57	48.37%	0.00	0.00%	4015.26	48.60%
7	古达苗族彝族乡	424.65	3.28%	8463.72	65.38%	0.34	0.00%	8888.70	68.67%
8	古基镇	31.43	0.28%	6460.56	58.16%	0.12	0.00%	6492.12	58.44%
9	汉阳街道	11.87	0.44%	1405.97	52.43%	2.05	0.08%	1419.88	52.95%
10	河镇彝族苗族乡	98.22	0.56%	8780.48	50.43%	2.39	0.01%	8881.08	51.01%
11	结构彝族苗族乡	142.97	1.35%	6063.04	57.42%	2.39	0.02%	6208.40	58.80%
12	金银山街道	2.67	0.22%	453.44	37.34%	0.11	0.01%	456.22	37.56%
13	可乐彝族苗族乡	42.75	0.32%	5055.34	38.29%	0.31	0.00%	5098.41	38.62%
14	六曲河镇	28.03	0.26%	5471.46	50.52%	0.00	0.00%	5499.49	50.78%
15	罗州镇	30.84	0.28%	5747.44	51.86%	0.00	0.00%	5778.28	52.13%
16	妈姑镇	189.04	1.38%	6698.17	48.81%	6.19	0.05%	6893.40	50.23%
17	平山镇	24.99	0.28%	5165.04	57.55%	6.28	0.07%	5196.32	57.90%
18	七家湾街道	7.98	0.40%	732.74	37.14%	0.00	0.00%	740.72	37.54%
19	双河街道	9.45	0.22%	2330.53	55.26%	0.59	0.01%	2340.57	55.49%
20	双坪彝族苗族乡	109.20	0.57%	7945.41	41.21%	3.73	0.02%	8058.35	41.79%
21	水塘堡彝族苗族乡	615.33	5.08%	6906.77	57.05%	3.24	0.03%	7525.34	62.16%
22	松林坡白族彝族苗族乡	1159.98	10.36%	5012.73	44.77%	3.00	0.03%	6175.71	55.16%
23	铁匠苗族乡	60.25	0.68%	3832.93	43.57%	6.48	0.07%	3899.66	44.33%
24	威奢乡	1162.26	13.21%	5115.28	58.16%	0.14	0.00%	6277.68	71.37%
25	兴发苗族彝族回族乡	3164.78	16.87%	8887.86	47.38%	12.00	0.06%	12064.65	64.32%
26	野马川镇	26.01	0.28%	4657.66	50.31%	2.17	0.02%	4685.83	50.62%
27	哲庄镇	6.64	0.08%	4776.57	55.20%	0.00	0.00%	4783.21	55.28%
28	雉街彝族苗族乡	1161.70	8.30%	8344.26	59.62%	1.33	0.01%	9507.29	67.93%
29	朱明镇	165.98	1.32%	5128.68	40.74%	0.52	0.00%	5295.18	42.06%
30	珠市彝族乡	1667.67	10.54%	7750.17	48.99%	16.60	0.10%	9434.44	59.64%
	合计	10970.09	3.38%	167164.26	51.55%	79.12	0.02%	178213.47	54.95%

表 4-2 赫章县不同坡度土地总面积统计表

序号	乡镇名称	各级别坡度										总计
		0° -2°		2° -6°		6° -15°		15° -25°		大于 25°		
		面积 (hm ²)	百分比 (%)	面积 (hm ²)	百分比 (%)	面积 (hm ²)	百分比 (%)	面积 (hm ²)	百分比 (%)	面积 (hm ²)	百分比 (%)	
1	安乐溪乡	54.90	0.55%	171.36	1.72%	853.84	8.55%	1948.43	19.52%	6952.90	69.66%	9981.44
2	白果街道	48.52	0.45%	182.36	1.68%	1077.38	9.93%	2184.20	20.14%	7352.30	67.80%	10844.76
3	财神镇	39.97	0.22%	402.17	2.21%	3010.37	16.54%	4792.96	26.34%	9951.03	54.69%	18196.50
4	达依乡	17.58	0.28%	139.50	2.21%	939.82	14.90%	1700.15	26.95%	3510.38	55.65%	6307.43
5	德卓镇	121.62	1.06%	464.22	4.03%	2339.09	20.29%	3014.64	26.16%	5586.09	48.47%	11525.66
6	辅处彝族苗族乡	97.81	1.18%	284.08	3.44%	1199.24	14.51%	2485.85	30.09%	4195.15	50.78%	8262.13
7	古达苗族彝族乡	84.30	0.65%	304.82	2.35%	1284.29	9.92%	2350.41	18.16%	8921.21	68.92%	12945.02
8	古基镇	38.26	0.34%	251.85	2.27%	1786.74	16.08%	2975.95	26.79%	6055.89	54.51%	11108.69
9	汉阳街道	49.77	1.86%	147.18	5.49%	411.59	15.35%	567.96	21.18%	1505.27	56.13%	2681.78
10	河镇彝族苗族乡	183.54	1.05%	726.06	4.17%	3452.07	19.83%	4937.51	28.36%	8112.35	46.59%	17411.53
11	结构彝族苗族乡	113.78	1.08%	509.04	4.82%	2194.64	20.78%	2684.94	25.43%	5056.48	47.89%	10558.88
12	金银山街道	10.74	0.88%	74.13	6.10%	178.58	14.70%	273.70	22.54%	677.37	55.77%	1214.52
13	可乐彝族苗族乡	199.38	1.51%	539.65	4.09%	2295.18	17.39%	3590.14	27.19%	6577.34	49.82%	13201.70
14	六曲河镇	33.16	0.31%	258.32	2.39%	2138.99	19.75%	2433.77	22.47%	5965.85	55.09%	10830.10
15	罗州镇	22.63	0.20%	181.89	1.64%	1450.01	13.08%	2897.26	26.14%	6531.80	58.93%	11083.59
16	妈姑镇	84.93	0.62%	593.19	4.32%	3393.44	24.73%	4738.12	34.53%	4913.39	35.80%	13723.07
17	平山镇	153.49	1.71%	615.79	6.86%	2151.85	23.98%	2126.23	23.69%	3927.91	43.76%	8975.27
18	七家湾街道	17.31	0.88%	114.52	5.80%	467.07	23.67%	568.31	28.80%	805.75	40.84%	1972.96
19	双河街道	23.54	0.56%	97.25	2.31%	495.84	11.76%	995.13	23.59%	2605.94	61.79%	4217.69
20	双坪彝族苗族乡	74.16	0.38%	866.20	4.49%	5108.45	26.49%	6256.13	32.45%	6976.81	36.18%	19281.75
21	水塘堡彝族苗族乡	34.81	0.29%	268.55	2.22%	1960.21	16.19%	3524.53	29.11%	6317.89	52.19%	12105.98
22	松林坡白族彝族苗族乡	209.55	1.87%	675.59	6.03%	2892.45	25.83%	2545.57	22.74%	4873.07	43.52%	11196.23
23	铁匠苗族乡	61.93	0.70%	562.21	6.39%	2747.46	31.23%	2949.63	33.53%	2476.53	28.15%	8797.76
24	威奢乡	79.88	0.91%	309.26	3.52%	1221.19	13.88%	1917.78	21.80%	5267.29	59.89%	8795.39

序号	乡镇名称	各级别坡度										总计
		0° -2°		2° -6°		6° -15°		15° -25°		大于 25°		
		面积 (hm ²)	百分比 (%)	面积 (hm ²)	百分比 (%)	面积 (hm ²)	百分比 (%)	面积 (hm ²)	百分比 (%)	面积 (hm ²)	百分比 (%)	
25	兴发苗族彝族回族乡	173.47	0.92%	1315.63	7.01%	4150.00	22.12%	4569.27	24.36%	8550.22	45.58%	18758.60
26	野马川镇	299.08	3.23%	423.86	4.58%	1593.92	17.22%	2388.63	25.80%	4551.73	49.17%	9257.22
27	哲庄镇	75.90	0.88%	260.70	3.01%	1475.88	17.06%	2204.36	25.48%	4636.20	53.58%	8653.04
28	雄街彝族苗族乡	96.83	0.69%	803.89	5.74%	3471.83	24.81%	4926.00	35.20%	4696.24	33.56%	13994.79
29	朱明镇	64.15	0.51%	469.63	3.73%	2940.10	23.36%	3811.98	30.28%	5302.69	42.12%	12588.57
30	珠市彝族乡	152.38	0.96%	765.79	4.84%	4327.49	27.36%	5691.56	35.98%	4882.35	30.86%	15819.56
	合计	2717.39	0.84%	12778.68	3.94%	63009.02	19.43%	88051.13	27.15%	157735.41	48.64%	324291.63

表 4-3 赫章县≥25°的林地、草地、裸土地面积统计表

序号	乡镇名称	土地利用类型						总计 (hm ²)	占全县土地总面积百分比 (%)
		草地		林地		裸土地			
		面积 (hm ²)	百分比 (%)	面积 (hm ²)	百分比 (%)	面积 (hm ²)	百分比 (%)		
1	安乐溪乡	26.82	0.27%	5138.45	51.48%	3.08	0.03%	5168.34	51.78%
2	白果街道	259.70	2.39%	5683.72	52.41%	1.65	0.02%	5945.08	54.82%
3	财神镇	73.09	0.40%	6965.02	38.28%	1.08	0.01%	7039.19	38.68%
4	达依乡	3.88	0.06%	2540.85	40.28%	0.00	0.00%	2544.73	40.34%
5	德卓镇	25.29	0.22%	3240.64	28.12%	0.61	0.01%	3266.53	28.34%
6	辅处彝族苗族乡	15.63	0.19%	2536.91	30.71%	0.00	0.00%	2552.54	30.89%
7	古达苗族彝族乡	260.04	2.01%	7125.84	55.05%	0.14	0.00%	7386.02	57.06%
8	古基镇	14.27	0.13%	4457.93	40.13%	0.03	0.00%	4472.23	40.26%
9	汉阳街道	7.74	0.29%	1155.78	43.10%	1.90	0.07%	1165.42	43.46%
10	河镇彝族苗族乡	59.92	0.34%	5598.67	32.15%	1.78	0.01%	5660.38	32.51%
11	结构彝族苗族乡	47.62	0.45%	3835.70	36.33%	0.38	0.00%	3883.70	36.78%
12	金银山街道	1.58	0.13%	382.63	31.50%	0.00	0.00%	384.21	31.64%
13	可乐彝族苗族乡	26.71	0.20%	3570.35	27.04%	0.19	0.00%	3597.25	27.25%
14	六曲河镇	16.20	0.15%	3891.03	35.93%	0.00	0.00%	3907.23	36.08%
15	罗州镇	24.60	0.22%	4207.40	37.96%	0.00	0.00%	4232.00	38.18%
16	妈姑镇	46.14	0.34%	3775.23	27.51%	1.59	0.01%	3822.96	27.86%
17	平山镇	4.32	0.05%	3127.24	34.84%	0.08	0.00%	3131.64	34.89%
18	七家湾街道	3.75	0.19%	466.69	23.65%	0.00	0.00%	470.43	23.84%
19	双河街道	8.48	0.20%	1826.47	43.30%	0.54	0.01%	1835.49	43.52%
20	双坪彝族苗族乡	15.31	0.08%	4254.40	22.06%	0.87	0.00%	4270.58	22.15%
21	水塘堡彝族苗族乡	334.00	2.76%	4694.70	38.78%	2.50	0.02%	5031.20	41.56%
22	松林坡白族彝族苗族乡	615.11	5.49%	3147.80	28.11%	2.15	0.02%	3765.05	33.63%
23	铁匠苗族乡	38.55	0.44%	1680.09	19.10%	0.81	0.01%	1719.45	19.54%

序号	乡镇名称	土地利用类型						总计 (hm ²)	占全县土地总面积百分比 (%)
		草地		林地		裸土地			
		面积 (hm ²)	百分比 (%)	面积 (hm ²)	百分比 (%)	面积 (hm ²)	百分比 (%)		
24	威奢乡	368.37	4.19%	4014.96	45.65%	0.05	0.00%	4383.38	49.84%
25	兴发苗族彝族回族乡	1209.01	6.45%	5804.77	30.94%	4.04	0.02%	7017.81	37.41%
26	野马川镇	17.79	0.19%	3084.68	33.32%	0.65	0.01%	3103.12	33.52%
27	哲庄镇	2.39	0.03%	3375.78	39.01%	0.00	0.00%	3378.16	39.04%
28	雉街彝族苗族乡	456.32	3.26%	3674.92	26.26%	0.03	0.00%	4131.27	29.52%
29	朱明镇	70.11	0.56%	2805.42	22.29%	0.00	0.00%	2875.54	22.84%
30	珠市彝族乡	461.07	2.91%	3675.43	23.23%	2.18	0.01%	4138.68	26.16%
	合计	4513.79	1.39%	109739.51	33.84%	26.34	0.01%	114279.64	35.24%

表 4-4 赫章县坡度 $\geq 25^\circ$ 且林地、草地、裸土地面积 $\geq 5\text{hm}^2$ 统计表

序号	乡镇名称	土地利用类型						总计 (hm ²)	占全县土地总面积 百分比 (%)
		草地		林地		裸土地			
		面积 (hm ²)	百分比 (%)	面积 (hm ²)	百分比 (%)	面积 (hm ²)	百分比 (%)		
1	安乐溪乡	22.73	0.23%	4634.77	46.43%	3.13	0.03%	4660.63	46.69%
2	白果街道	258.73	2.39%	5176.97	47.74%	1.67	0.02%	5437.38	50.14%
3	财神镇	48.81	0.27%	5491.06	30.18%	0.73	0.00%	5540.60	30.45%
4	达依乡	3.18	0.05%	2070.81	32.83%	0.00	0.00%	2073.99	32.88%
5	德卓镇	20.49	0.18%	2211.48	19.19%	0.17	0.00%	2232.14	19.37%
6	辅处彝族苗族乡	15.41	0.19%	1649.58	19.97%	0.00	0.00%	1664.99	20.15%
7	古达苗族彝族乡	239.14	1.85%	6237.90	48.19%	0.14	0.00%	6477.18	50.04%
8	古基镇	11.78	0.11%	3324.62	29.93%	0.00	0.00%	3336.40	30.03%
9	汉阳街道	7.67	0.29%	1064.46	39.69%	1.91	0.07%	1074.04	40.05%
10	河镇彝族苗族乡	43.23	0.25%	3966.41	22.78%	1.10	0.01%	4010.74	23.03%
11	结构彝族苗族乡	40.31	0.38%	3070.36	29.08%	0.36	0.00%	3111.04	29.46%
12	金银山街道	0.15	0.01%	338.83	27.90%	0.00	0.00%	338.98	27.91%
13	可乐彝族苗族乡	24.20	0.18%	2534.91	19.20%	0.19	0.00%	2559.31	19.39%
14	六曲河镇	15.22	0.14%	3239.48	29.91%	0.00	0.00%	3254.70	30.05%
15	罗州镇	21.17	0.19%	3162.23	28.53%	0.00	0.00%	3183.40	28.72%
16	妈姑镇	23.89	0.17%	2029.70	14.79%	0.89	0.01%	2054.48	14.97%
17	平山镇	2.09	0.02%	2585.92	28.81%	0.00	0.00%	2588.02	28.83%
18	七家湾街道	1.37	0.07%	357.31	18.11%	0.00	0.00%	358.68	18.18%
19	双河街道	8.15	0.19%	1626.13	38.55%	0.53	0.01%	1634.81	38.76%
20	双坪彝族苗族乡	6.44	0.03%	2100.14	10.89%	0.01	0.00%	2106.58	10.93%
21	水塘堡彝族苗族乡	297.29	2.46%	3597.58	29.72%	2.45	0.02%	3897.33	32.19%
22	松林坡白族彝族苗族乡	547.30	4.89%	2437.98	21.77%	1.77	0.02%	2987.04	26.68%
23	铁匠苗族乡	33.82	0.38%	803.62	9.13%	0.10	0.00%	837.55	9.52%

序号	乡镇名称	土地利用类型						总计 (hm ²)	占全县土地总面积 百分比 (%)
		草地		林地		裸土地			
		面积 (hm ²)	百分比 (%)	面积 (hm ²)	百分比 (%)	面积 (hm ²)	百分比 (%)		
24	威奢乡	261.21	2.97%	3320.42	37.75%	0.06	0.00%	3581.69	40.72%
25	兴发苗族彝族回族乡	1002.70	5.35%	4245.46	22.63%	3.08	0.02%	5251.25	27.99%
26	野马川镇	13.11	0.14%	2490.61	26.90%	0.25	0.00%	2503.97	27.05%
27	哲庄镇	1.29	0.01%	2691.00	31.10%	0.00	0.00%	2692.29	31.11%
28	雒街彝族苗族乡	346.13	2.47%	2163.73	15.46%	0.00	0.00%	2509.86	17.93%
29	朱明镇	44.09	0.35%	1677.41	13.32%	0.00	0.00%	1721.50	13.68%
30	珠市彝族乡	254.52	1.61%	1603.45	10.14%	0.95	0.01%	1858.92	11.75%
	合计	3615.63	1.11%	81904.34	25.26%	19.50	0.01%	85539.47	26.38%

赫章县坡度 $\geq 25^\circ$ 且图斑面积大于等于 5 公顷的禁止开垦陡坡地面积为 85539.47 公顷，逐步叠加耕地后备资源、永久基本农田、城镇开发边界、耕地保护目标和农业光伏后进行复核调整，将相邻图斑（具有公共边的图斑）进行合并处理，剔除面积小于 5 公顷的图斑并结合高清遥感影像逐图斑修正，根据现场实地调查、征求意见、毕节市水务局审核意见和各部门补充意见修改后，按照图斑完整性统计，最终划定赫章县禁止开垦陡坡地面积为 70441.18 公顷，共 2446 个图斑，划定面积占赫章县土地总面积的 21.72%，各乡镇禁止开垦陡坡地面积统计见表 4-6。

表 4-5 赫章县复核调整过程统计表

序号	划定条件	划定面积 (hm ²)	初步划定 图斑(个)	扣除面积 (hm ²)	图斑数 量变化	备注
1	定量指标划定成果	85539.47	9582			按照图 斑完整 性统计
2	叠加耕地后备资源	84544.84	2863	-994.63	-6719	
3	叠加永久基本农田	84466.73	2864	-78.11	+1	
4	叠加城镇开发边界	84451.16	2863	-15.57	-1	
5	叠加耕地保护目标	83690.74	2859	-760.42	-4	
6	叠加农业光伏	83417.28	2854	-273.46	-5	
7	逐图斑修正	82977.89	2840	-439.39	-14	
8	现场实地调查	82960.48	2838	-17.41	-2	
9	征求意见	82960.48	2838	0	0	
10	按毕节市水务局意见修改	70486.79	2451	-12473.69	-387	
11	各部门补充意见	70441.18	2446	-45.61	-5	

注：表中“+”为增加图斑，“-”为剔除图斑

表 4-6 赫章县各乡镇禁止开垦陡坡地划定面积统计表

序号	乡镇名称	禁止开垦陡坡地面积 (hm ²)	国土面积 (km ²)	图斑数量 (个)	备注
1	安乐溪乡	4031.38	99.81	139	表中图斑数量按照被乡镇界限切割的图斑数量进行统计(即1个图斑跨越2个以上乡镇)。
2	白果街道	4812.16	108.45	138	
3	财神镇	4583.45	181.97	221	
4	达依乡	1755.76	63.07	94	
5	德卓镇	1828.87	115.26	111	
6	辅处彝族苗族乡	1295.97	82.62	89	
7	古达苗族彝族乡	5708.32	129.45	181	
8	古基镇	2653.78	111.09	174	
9	汉阳街道	971.79	26.82	39	
10	河镇彝族苗族乡	3193.66	174.12	220	
11	结构彝族苗族乡	2642.15	105.59	115	
12	金银山街道	301.54	12.15	32	
13	可乐彝族苗族乡	2053.64	132.02	167	
14	六曲河镇	2676.51	108.30	141	
15	罗州镇	2426.36	110.84	152	
16	妈姑镇	1452.48	137.23	128	
17	平山镇	2241.74	89.75	104	
18	七家湾街道	296.5	19.73	58	
19	双河街道	1434.28	42.18	69	
20	双坪彝族苗族乡	1593.3	192.82	151	
21	水塘堡彝族苗族乡	3223.16	121.06	200	
22	松林坡白族彝族苗族乡	2473.48	111.96	84	
23	铁匠苗族乡	620.29	87.98	49	
24	威奢乡	3025.44	87.95	154	
25	兴发苗族彝族回族乡	4300.75	187.59	229	
26	野马川镇	2081.2	92.57	90	
27	哲庄镇	2202.91	86.53	92	
28	雉街彝族苗族乡	1918.14	139.95	148	
29	朱明镇	1372.36	125.89	89	
30	珠市彝族乡	1269.81	158.20	151	
	合计	70441.18	3242.92	3809	

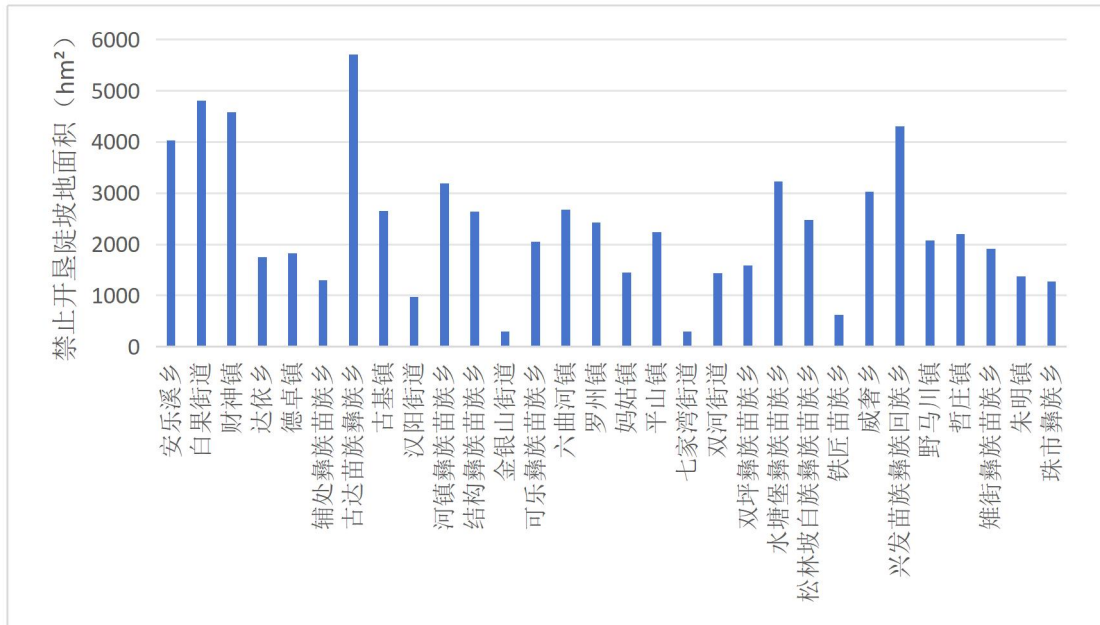


图 4-2 初步划定禁止开垦陡坡地范围

表 4-7 赫章县最终划定面积统计表 单位：公顷

图斑编号	省	市	县	县行政区划代码	坡度级别	土地利用类型	面积	乡镇
5205270001	贵州省	毕节市	赫章县	520527	禁止开垦坡度 1 ($\geq 25^\circ$)	草地、林地	7.76	妈姑镇
5205270002	贵州省	毕节市	赫章县	520527	禁止开垦坡度 1 ($\geq 25^\circ$)	草地、林地、裸土地	15.96	妈姑镇
5205270003	贵州省	毕节市	赫章县	520527	禁止开垦坡度 1 ($\geq 25^\circ$)	林地	10.52	妈姑镇
5205270004	贵州省	毕节市	赫章县	520527	禁止开垦坡度 1 ($\geq 25^\circ$)	林地	5.24	妈姑镇
5205270005	贵州省	毕节市	赫章县	520527	禁止开垦坡度 1 ($\geq 25^\circ$)	林地	5.7	妈姑镇
5205270006	贵州省	毕节市	赫章县	520527	禁止开垦坡度 1 ($\geq 25^\circ$)	林地	7.3	妈姑镇
5205270007	贵州省	毕节市	赫章县	520527	禁止开垦坡度 1 ($\geq 25^\circ$)	林地	6.23	妈姑镇
5205270008	贵州省	毕节市	赫章县	520527	禁止开垦坡度 1 ($\geq 25^\circ$)	林地	10.59	妈姑镇
5205270009	贵州省	毕节市	赫章县	520527	禁止开垦坡度 1 ($\geq 25^\circ$)	草地、林地	6.82	妈姑镇
5205270010	贵州省	毕节市	赫章县	520527	禁止开垦坡度 1 ($\geq 25^\circ$)	林地	6.65	妈姑镇
5205270011	贵州省	毕节市	赫章县	520527	禁止开垦坡度 1 ($\geq 25^\circ$)	林地	5.27	妈姑镇
5205270012	贵州省	毕节市	赫章县	520527	禁止开垦坡度 1 ($\geq 25^\circ$)	林地	10.19	妈姑镇
5205270013	贵州省	毕节市	赫章县	520527	禁止开垦坡度 1 ($\geq 25^\circ$)	林地	11.31	妈姑镇
5205270014	贵州省	毕节市	赫章县	520527	禁止开垦坡度 1 ($\geq 25^\circ$)	草地、林地	5.44	妈姑镇
5205270015	贵州省	毕节市	赫章县	520527	禁止开垦坡度 1 ($\geq 25^\circ$)	草地、林地	5.41	妈姑镇
5205270016	贵州省	毕节市	赫章县	520527	禁止开垦坡度 1 ($\geq 25^\circ$)	林地	6.23	妈姑镇
5205270017	贵州省	毕节市	赫章县	520527	禁止开垦坡度 1 ($\geq 25^\circ$)	林地	8.98	妈姑镇
5205270018	贵州省	毕节市	赫章县	520527	禁止开垦坡度 1 ($\geq 25^\circ$)	林地	6.69	妈姑镇
5205270019	贵州省	毕节市	赫章县	520527	禁止开垦坡度 1 ($\geq 25^\circ$)	林地	10.68	妈姑镇
5205270020	贵州省	毕节市	赫章县	520527	禁止开垦坡度 1 ($\geq 25^\circ$)	林地	13.28	妈姑镇
5205270021	贵州省	毕节市	赫章县	520527	禁止开垦坡度 1 ($\geq 25^\circ$)	林地	6.12	妈姑镇
5205270022	贵州省	毕节市	赫章县	520527	禁止开垦坡度 1 ($\geq 25^\circ$)	草地、林地	33.6	妈姑镇

图斑编号	省	市	县	县行政区划代码	坡度级别	土地利用类型	面积	乡镇
5205270023	贵州省	毕节市	赫章县	520527	禁止开垦坡度 1 ($\geq 25^\circ$)	林地	6.82	妈姑镇
5205270024	贵州省	毕节市	赫章县	520527	禁止开垦坡度 1 ($\geq 25^\circ$)	林地	5.29	妈姑镇
5205270025	贵州省	毕节市	赫章县	520527	禁止开垦坡度 1 ($\geq 25^\circ$)	林地	7.75	妈姑镇
5205270026	贵州省	毕节市	赫章县	520527	禁止开垦坡度 1 ($\geq 25^\circ$)	草地、林地	8.4	双坪彝族苗族乡
5205270027	贵州省	毕节市	赫章县	520527	禁止开垦坡度 1 ($\geq 25^\circ$)	林地	5.52	双坪彝族苗族乡
5205270028	贵州省	毕节市	赫章县	520527	禁止开垦坡度 1 ($\geq 25^\circ$)	林地	6.25	妈姑镇
5205270029	贵州省	毕节市	赫章县	520527	禁止开垦坡度 1 ($\geq 25^\circ$)	林地	11.68	妈姑镇
5205270030	贵州省	毕节市	赫章县	520527	禁止开垦坡度 1 ($\geq 25^\circ$)	草地、林地	8.42	妈姑镇
5205270031	贵州省	毕节市	赫章县	520527	禁止开垦坡度 1 ($\geq 25^\circ$)	林地	6.84	双坪彝族苗族乡
5205270032	贵州省	毕节市	赫章县	520527	禁止开垦坡度 1 ($\geq 25^\circ$)	林地	6.07	妈姑镇
5205270033	贵州省	毕节市	赫章县	520527	禁止开垦坡度 1 ($\geq 25^\circ$)	林地	5.92	妈姑镇
5205270034	贵州省	毕节市	赫章县	520527	禁止开垦坡度 1 ($\geq 25^\circ$)	林地、裸土地	18.82	双坪彝族苗族乡
5205270035	贵州省	毕节市	赫章县	520527	禁止开垦坡度 1 ($\geq 25^\circ$)	林地	7.51	双坪彝族苗族乡
5205270036	贵州省	毕节市	赫章县	520527	禁止开垦坡度 1 ($\geq 25^\circ$)	林地	10.51	妈姑镇
5205270037	贵州省	毕节市	赫章县	520527	禁止开垦坡度 1 ($\geq 25^\circ$)	林地	10.88	双坪彝族苗族乡
5205270038	贵州省	毕节市	赫章县	520527	禁止开垦坡度 1 ($\geq 25^\circ$)	草地、林地	10.55	双坪彝族苗族乡、铁匠苗族乡
5205270039	贵州省	毕节市	赫章县	520527	禁止开垦坡度 1 ($\geq 25^\circ$)	草地、林地	76.24	妈姑镇
5205270040	贵州省	毕节市	赫章县	520527	禁止开垦坡度 1 ($\geq 25^\circ$)	林地	8.42	妈姑镇
5205270041	贵州省	毕节市	赫章县	520527	禁止开垦坡度 1 ($\geq 25^\circ$)	林地	5.94	双坪彝族苗族乡
5205270042	贵州省	毕节市	赫章县	520527	禁止开垦坡度 1 ($\geq 25^\circ$)	林地	13.68	妈姑镇
5205270043	贵州省	毕节市	赫章县	520527	禁止开垦坡度 1 ($\geq 25^\circ$)	林地	9.37	妈姑镇
5205270044	贵州省	毕节市	赫章县	520527	禁止开垦坡度 1 ($\geq 25^\circ$)	林地	7.1	妈姑镇
5205270045	贵州省	毕节市	赫章县	520527	禁止开垦坡度 1 ($\geq 25^\circ$)	林地	6.27	妈姑镇
5205270046	贵州省	毕节市	赫章县	520527	禁止开垦坡度 1 ($\geq 25^\circ$)	林地	5.13	双坪彝族苗族乡

图斑编号	省	市	县	县行政区划代码	坡度级别	土地利用类型	面积	乡镇
5205270047	贵州省	毕节市	赫章县	520527	禁止开垦坡度 1 ($\geq 25^\circ$)	林地	11.16	双坪彝族苗族乡
5205270048	贵州省	毕节市	赫章县	520527	禁止开垦坡度 1 ($\geq 25^\circ$)	林地	9.88	妈姑镇
5205270049	贵州省	毕节市	赫章县	520527	禁止开垦坡度 1 ($\geq 25^\circ$)	林地	6.32	妈姑镇
5205270050	贵州省	毕节市	赫章县	520527	禁止开垦坡度 1 ($\geq 25^\circ$)	草地、林地	7.76	铁匠苗族乡
5205270051	贵州省	毕节市	赫章县	520527	禁止开垦坡度 1 ($\geq 25^\circ$)	林地	6.29	妈姑镇
5205270052	贵州省	毕节市	赫章县	520527	禁止开垦坡度 1 ($\geq 25^\circ$)	林地	8.79	妈姑镇
5205270053	贵州省	毕节市	赫章县	520527	禁止开垦坡度 1 ($\geq 25^\circ$)	林地	11.57	双坪彝族苗族乡
5205270054	贵州省	毕节市	赫章县	520527	禁止开垦坡度 1 ($\geq 25^\circ$)	林地	15.29	妈姑镇
5205270055	贵州省	毕节市	赫章县	520527	禁止开垦坡度 1 ($\geq 25^\circ$)	林地	9.61	妈姑镇
5205270056	贵州省	毕节市	赫章县	520527	禁止开垦坡度 1 ($\geq 25^\circ$)	林地	6.55	妈姑镇
5205270057	贵州省	毕节市	赫章县	520527	禁止开垦坡度 1 ($\geq 25^\circ$)	林地	6.43	双坪彝族苗族乡
5205270058	贵州省	毕节市	赫章县	520527	禁止开垦坡度 1 ($\geq 25^\circ$)	草地、林地	12.07	双坪彝族苗族乡
5205270059	贵州省	毕节市	赫章县	520527	禁止开垦坡度 1 ($\geq 25^\circ$)	林地	5.27	双坪彝族苗族乡
5205270060	贵州省	毕节市	赫章县	520527	禁止开垦坡度 1 ($\geq 25^\circ$)	林地	55.67	妈姑镇
5205270061	贵州省	毕节市	赫章县	520527	禁止开垦坡度 1 ($\geq 25^\circ$)	林地	5.34	铁匠苗族乡
5205270062	贵州省	毕节市	赫章县	520527	禁止开垦坡度 1 ($\geq 25^\circ$)	林地	5.28	铁匠苗族乡
5205270063	贵州省	毕节市	赫章县	520527	禁止开垦坡度 1 ($\geq 25^\circ$)	林地	6.56	铁匠苗族乡
5205270064	贵州省	毕节市	赫章县	520527	禁止开垦坡度 1 ($\geq 25^\circ$)	林地	6.05	铁匠苗族乡
5205270065	贵州省	毕节市	赫章县	520527	禁止开垦坡度 1 ($\geq 25^\circ$)	林地	9.95	双坪彝族苗族乡、铁匠苗族乡
5205270066	贵州省	毕节市	赫章县	520527	禁止开垦坡度 1 ($\geq 25^\circ$)	林地	10.67	铁匠苗族乡
5205270067	贵州省	毕节市	赫章县	520527	禁止开垦坡度 1 ($\geq 25^\circ$)	林地	6.98	妈姑镇
5205270068	贵州省	毕节市	赫章县	520527	禁止开垦坡度 1 ($\geq 25^\circ$)	林地	8.32	铁匠苗族乡
5205270069	贵州省	毕节市	赫章县	520527	禁止开垦坡度 1 ($\geq 25^\circ$)	草地、林地	7.88	双坪彝族苗族乡
5205270070	贵州省	毕节市	赫章县	520527	禁止开垦坡度 1 ($\geq 25^\circ$)	林地	9.12	双坪彝族苗族乡

图斑编号	省	市	县	县行政区划代码	坡度级别	土地利用类型	面积	乡镇
5205270071	贵州省	毕节市	赫章县	520527	禁止开垦坡度 1 ($\geq 25^\circ$)	林地	8.16	铁匠苗族乡
5205270072	贵州省	毕节市	赫章县	520527	禁止开垦坡度 1 ($\geq 25^\circ$)	林地	8.28	铁匠苗族乡
5205270073	贵州省	毕节市	赫章县	520527	禁止开垦坡度 1 ($\geq 25^\circ$)	林地	5.44	铁匠苗族乡
5205270074	贵州省	毕节市	赫章县	520527	禁止开垦坡度 1 ($\geq 25^\circ$)	林地	11.21	妈姑镇
5205270075	贵州省	毕节市	赫章县	520527	禁止开垦坡度 1 ($\geq 25^\circ$)	林地	6.42	妈姑镇
5205270076	贵州省	毕节市	赫章县	520527	禁止开垦坡度 1 ($\geq 25^\circ$)	林地	10.48	铁匠苗族乡
5205270077	贵州省	毕节市	赫章县	520527	禁止开垦坡度 1 ($\geq 25^\circ$)	林地	7.05	双坪彝族苗族乡
5205270078	贵州省	毕节市	赫章县	520527	禁止开垦坡度 1 ($\geq 25^\circ$)	草地、林地	39.13	妈姑镇
5205270079	贵州省	毕节市	赫章县	520527	禁止开垦坡度 1 ($\geq 25^\circ$)	林地、裸土地	5.65	妈姑镇
5205270080	贵州省	毕节市	赫章县	520527	禁止开垦坡度 1 ($\geq 25^\circ$)	林地	5.53	双坪彝族苗族乡
5205270081	贵州省	毕节市	赫章县	520527	禁止开垦坡度 1 ($\geq 25^\circ$)	草地、林地	5.01	双坪彝族苗族乡
5205270082	贵州省	毕节市	赫章县	520527	禁止开垦坡度 1 ($\geq 25^\circ$)	林地	9.89	铁匠苗族乡
5205270083	贵州省	毕节市	赫章县	520527	禁止开垦坡度 1 ($\geq 25^\circ$)	林地	10.22	双坪彝族苗族乡、铁匠苗族乡
5205270084	贵州省	毕节市	赫章县	520527	禁止开垦坡度 1 ($\geq 25^\circ$)	林地	30.26	妈姑镇
5205270085	贵州省	毕节市	赫章县	520527	禁止开垦坡度 1 ($\geq 25^\circ$)	草地、林地	10.43	妈姑镇、双坪彝族苗族乡
5205270086	贵州省	毕节市	赫章县	520527	禁止开垦坡度 1 ($\geq 25^\circ$)	林地	7.89	双坪彝族苗族乡
5205270087	贵州省	毕节市	赫章县	520527	禁止开垦坡度 1 ($\geq 25^\circ$)	林地	5.4	双坪彝族苗族乡
5205270088	贵州省	毕节市	赫章县	520527	禁止开垦坡度 1 ($\geq 25^\circ$)	林地	20.87	妈姑镇
5205270089	贵州省	毕节市	赫章县	520527	禁止开垦坡度 1 ($\geq 25^\circ$)	林地	17.44	妈姑镇
5205270090	贵州省	毕节市	赫章县	520527	禁止开垦坡度 1 ($\geq 25^\circ$)	林地	5.56	双坪彝族苗族乡
5205270091	贵州省	毕节市	赫章县	520527	禁止开垦坡度 1 ($\geq 25^\circ$)	林地	14.18	双坪彝族苗族乡、铁匠苗族乡
5205270092	贵州省	毕节市	赫章县	520527	禁止开垦坡度 1 ($\geq 25^\circ$)	林地	10.96	妈姑镇
5205270093	贵州省	毕节市	赫章县	520527	禁止开垦坡度 1 ($\geq 25^\circ$)	林地	11.29	双坪彝族苗族乡
5205270094	贵州省	毕节市	赫章县	520527	禁止开垦坡度 1 ($\geq 25^\circ$)	林地	6.38	双坪彝族苗族乡

图斑编号	省	市	县	县行政区划代码	坡度级别	土地利用类型	面积	乡镇
5205270095	贵州省	毕节市	赫章县	520527	禁止开垦坡度 1 ($\geq 25^\circ$)	林地	5.65	双坪彝族苗族乡
5205270096	贵州省	毕节市	赫章县	520527	禁止开垦坡度 1 ($\geq 25^\circ$)	林地	7.46	双坪彝族苗族乡
5205270097	贵州省	毕节市	赫章县	520527	禁止开垦坡度 1 ($\geq 25^\circ$)	林地	12.77	双坪彝族苗族乡
5205270098	贵州省	毕节市	赫章县	520527	禁止开垦坡度 1 ($\geq 25^\circ$)	林地	11	妈姑镇、水塘堡彝族苗族乡
5205270099	贵州省	毕节市	赫章县	520527	禁止开垦坡度 1 ($\geq 25^\circ$)	林地	21.35	妈姑镇、水塘堡彝族苗族乡
5205270100	贵州省	毕节市	赫章县	520527	禁止开垦坡度 1 ($\geq 25^\circ$)	林地	23.23	妈姑镇
5205270101	贵州省	毕节市	赫章县	520527	禁止开垦坡度 1 ($\geq 25^\circ$)	林地	23.81	铁匠苗族乡
5205270102	贵州省	毕节市	赫章县	520527	禁止开垦坡度 1 ($\geq 25^\circ$)	林地	6.36	双坪彝族苗族乡
5205270103	贵州省	毕节市	赫章县	520527	禁止开垦坡度 1 ($\geq 25^\circ$)	林地	27.19	双坪彝族苗族乡
5205270104	贵州省	毕节市	赫章县	520527	禁止开垦坡度 1 ($\geq 25^\circ$)	草地、林地	8.18	水塘堡彝族苗族乡
5205270105	贵州省	毕节市	赫章县	520527	禁止开垦坡度 1 ($\geq 25^\circ$)	林地	10.81	妈姑镇、水塘堡彝族苗族乡
5205270106	贵州省	毕节市	赫章县	520527	禁止开垦坡度 1 ($\geq 25^\circ$)	林地	24.68	妈姑镇
5205270107	贵州省	毕节市	赫章县	520527	禁止开垦坡度 1 ($\geq 25^\circ$)	林地	20.77	双坪彝族苗族乡
5205270108	贵州省	毕节市	赫章县	520527	禁止开垦坡度 1 ($\geq 25^\circ$)	林地	6.52	罗州镇、双坪彝族苗族乡
5205270109	贵州省	毕节市	赫章县	520527	禁止开垦坡度 1 ($\geq 25^\circ$)	林地	27.63	妈姑镇、水塘堡彝族苗族乡
5205270110	贵州省	毕节市	赫章县	520527	禁止开垦坡度 1 ($\geq 25^\circ$)	林地	26.58	罗州镇、妈姑镇
5205270111	贵州省	毕节市	赫章县	520527	禁止开垦坡度 1 ($\geq 25^\circ$)	草地、林地	5.15	水塘堡彝族苗族乡
5205270112	贵州省	毕节市	赫章县	520527	禁止开垦坡度 1 ($\geq 25^\circ$)	林地	11.46	双坪彝族苗族乡
5205270113	贵州省	毕节市	赫章县	520527	禁止开垦坡度 1 ($\geq 25^\circ$)	林地	24	罗州镇、妈姑镇
5205270114	贵州省	毕节市	赫章县	520527	禁止开垦坡度 1 ($\geq 25^\circ$)	林地	6.08	罗州镇、双坪彝族苗族乡
5205270115	贵州省	毕节市	赫章县	520527	禁止开垦坡度 1 ($\geq 25^\circ$)	林地	5.23	双坪彝族苗族乡
5205270116	贵州省	毕节市	赫章县	520527	禁止开垦坡度 1 ($\geq 25^\circ$)	林地	12.49	罗州镇
5205270117	贵州省	毕节市	赫章县	520527	禁止开垦坡度 1 ($\geq 25^\circ$)	林地	12.54	双坪彝族苗族乡
5205270118	贵州省	毕节市	赫章县	520527	禁止开垦坡度 1 ($\geq 25^\circ$)	林地	5.08	双坪彝族苗族乡

图斑编号	省	市	县	县行政区划代码	坡度级别	土地利用类型	面积	乡镇
5205270119	贵州省	毕节市	赫章县	520527	禁止开垦坡度 1 ($\geq 25^\circ$)	林地	11.42	铁匠苗族乡
5205270120	贵州省	毕节市	赫章县	520527	禁止开垦坡度 1 ($\geq 25^\circ$)	林地	29.64	双坪彝族苗族乡
5205270121	贵州省	毕节市	赫章县	520527	禁止开垦坡度 1 ($\geq 25^\circ$)	林地	5.39	水塘堡彝族苗族乡
5205270122	贵州省	毕节市	赫章县	520527	禁止开垦坡度 1 ($\geq 25^\circ$)	林地	5.67	罗州镇
5205270123	贵州省	毕节市	赫章县	520527	禁止开垦坡度 1 ($\geq 25^\circ$)	林地	10.98	双坪彝族苗族乡
5205270124	贵州省	毕节市	赫章县	520527	禁止开垦坡度 1 ($\geq 25^\circ$)	林地	9.49	双坪彝族苗族乡
5205270125	贵州省	毕节市	赫章县	520527	禁止开垦坡度 1 ($\geq 25^\circ$)	林地	8.83	罗州镇
5205270126	贵州省	毕节市	赫章县	520527	禁止开垦坡度 1 ($\geq 25^\circ$)	林地	11.16	水塘堡彝族苗族乡
5205270127	贵州省	毕节市	赫章县	520527	禁止开垦坡度 1 ($\geq 25^\circ$)	林地	11.84	罗州镇、双坪彝族苗族乡
5205270128	贵州省	毕节市	赫章县	520527	禁止开垦坡度 1 ($\geq 25^\circ$)	林地	5.65	双坪彝族苗族乡
5205270129	贵州省	毕节市	赫章县	520527	禁止开垦坡度 1 ($\geq 25^\circ$)	草地、林地	21.28	双坪彝族苗族乡
5205270130	贵州省	毕节市	赫章县	520527	禁止开垦坡度 1 ($\geq 25^\circ$)	林地	5.99	铁匠苗族乡
5205270131	贵州省	毕节市	赫章县	520527	禁止开垦坡度 1 ($\geq 25^\circ$)	林地	6.29	罗州镇
5205270132	贵州省	毕节市	赫章县	520527	禁止开垦坡度 1 ($\geq 25^\circ$)	林地	8.11	铁匠苗族乡
5205270133	贵州省	毕节市	赫章县	520527	禁止开垦坡度 1 ($\geq 25^\circ$)	林地	17.35	双坪彝族苗族乡
5205270134	贵州省	毕节市	赫章县	520527	禁止开垦坡度 1 ($\geq 25^\circ$)	林地	15.73	水塘堡彝族苗族乡
5205270135	贵州省	毕节市	赫章县	520527	禁止开垦坡度 1 ($\geq 25^\circ$)	林地	6.62	双坪彝族苗族乡
5205270136	贵州省	毕节市	赫章县	520527	禁止开垦坡度 1 ($\geq 25^\circ$)	林地	5.92	铁匠苗族乡
5205270137	贵州省	毕节市	赫章县	520527	禁止开垦坡度 1 ($\geq 25^\circ$)	草地、林地	40.09	水塘堡彝族苗族乡
5205270138	贵州省	毕节市	赫章县	520527	禁止开垦坡度 1 ($\geq 25^\circ$)	林地	5.56	水塘堡彝族苗族乡
5205270139	贵州省	毕节市	赫章县	520527	禁止开垦坡度 1 ($\geq 25^\circ$)	林地	5.36	双坪彝族苗族乡
5205270140	贵州省	毕节市	赫章县	520527	禁止开垦坡度 1 ($\geq 25^\circ$)	林地	5.64	罗州镇
5205270141	贵州省	毕节市	赫章县	520527	禁止开垦坡度 1 ($\geq 25^\circ$)	林地	5.75	双坪彝族苗族乡、铁匠苗族乡
5205270142	贵州省	毕节市	赫章县	520527	禁止开垦坡度 1 ($\geq 25^\circ$)	林地	5.3	铁匠苗族乡

图斑编号	省	市	县	县行政区划代码	坡度级别	土地利用类型	面积	乡镇
5205270143	贵州省	毕节市	赫章县	520527	禁止开垦坡度 1 ($\geq 25^\circ$)	林地	5.32	罗州镇
5205270144	贵州省	毕节市	赫章县	520527	禁止开垦坡度 1 ($\geq 25^\circ$)	林地	5.27	水塘堡彝族苗族乡
5205270145	贵州省	毕节市	赫章县	520527	禁止开垦坡度 1 ($\geq 25^\circ$)	林地	6.39	铁匠苗族乡
5205270146	贵州省	毕节市	赫章县	520527	禁止开垦坡度 1 ($\geq 25^\circ$)	林地	8.39	水塘堡彝族苗族乡
5205270147	贵州省	毕节市	赫章县	520527	禁止开垦坡度 1 ($\geq 25^\circ$)	林地	24.93	水塘堡彝族苗族乡
5205270148	贵州省	毕节市	赫章县	520527	禁止开垦坡度 1 ($\geq 25^\circ$)	林地	9.73	双坪彝族苗族乡
5205270149	贵州省	毕节市	赫章县	520527	禁止开垦坡度 1 ($\geq 25^\circ$)	林地	66	罗州镇
5205270150	贵州省	毕节市	赫章县	520527	禁止开垦坡度 1 ($\geq 25^\circ$)	林地	8.53	双坪彝族苗族乡
5205270151	贵州省	毕节市	赫章县	520527	禁止开垦坡度 1 ($\geq 25^\circ$)	林地	12.48	铁匠苗族乡
5205270152	贵州省	毕节市	赫章县	520527	禁止开垦坡度 1 ($\geq 25^\circ$)	林地	8.28	铁匠苗族乡
5205270153	贵州省	毕节市	赫章县	520527	禁止开垦坡度 1 ($\geq 25^\circ$)	草地、林地	20.12	铁匠苗族乡
5205270154	贵州省	毕节市	赫章县	520527	禁止开垦坡度 1 ($\geq 25^\circ$)	林地	8.12	罗州镇
5205270155	贵州省	毕节市	赫章县	520527	禁止开垦坡度 1 ($\geq 25^\circ$)	林地	7.75	罗州镇
5205270156	贵州省	毕节市	赫章县	520527	禁止开垦坡度 1 ($\geq 25^\circ$)	林地	5.14	铁匠苗族乡
5205270157	贵州省	毕节市	赫章县	520527	禁止开垦坡度 1 ($\geq 25^\circ$)	林地	25.39	双坪彝族苗族乡
5205270158	贵州省	毕节市	赫章县	520527	禁止开垦坡度 1 ($\geq 25^\circ$)	林地	21.47	双坪彝族苗族乡
5205270159	贵州省	毕节市	赫章县	520527	禁止开垦坡度 1 ($\geq 25^\circ$)	林地	10.52	双坪彝族苗族乡
5205270160	贵州省	毕节市	赫章县	520527	禁止开垦坡度 1 ($\geq 25^\circ$)	林地	9.96	双坪彝族苗族乡
5205270161	贵州省	毕节市	赫章县	520527	禁止开垦坡度 1 ($\geq 25^\circ$)	林地	5.88	罗州镇
5205270162	贵州省	毕节市	赫章县	520527	禁止开垦坡度 1 ($\geq 25^\circ$)	林地	6.24	罗州镇
5205270163	贵州省	毕节市	赫章县	520527	禁止开垦坡度 1 ($\geq 25^\circ$)	林地	15.83	铁匠苗族乡
5205270164	贵州省	毕节市	赫章县	520527	禁止开垦坡度 1 ($\geq 25^\circ$)	林地	31.17	水塘堡彝族苗族乡
5205270165	贵州省	毕节市	赫章县	520527	禁止开垦坡度 1 ($\geq 25^\circ$)	林地	24.99	罗州镇
5205270166	贵州省	毕节市	赫章县	520527	禁止开垦坡度 1 ($\geq 25^\circ$)	林地	6.67	铁匠苗族乡

图斑编号	省	市	县	县行政区划代码	坡度级别	土地利用类型	面积	乡镇
5205270167	贵州省	毕节市	赫章县	520527	禁止开垦坡度 1 ($\geq 25^\circ$)	林地	8.32	铁匠苗族乡
5205270168	贵州省	毕节市	赫章县	520527	禁止开垦坡度 1 ($\geq 25^\circ$)	林地	19.26	双坪彝族苗族乡
5205270169	贵州省	毕节市	赫章县	520527	禁止开垦坡度 1 ($\geq 25^\circ$)	草地、林地	183.94	妈姑镇、水塘堡彝族苗族乡、罗州镇
5205270170	贵州省	毕节市	赫章县	520527	禁止开垦坡度 1 ($\geq 25^\circ$)	林地	6.65	罗州镇
5205270171	贵州省	毕节市	赫章县	520527	禁止开垦坡度 1 ($\geq 25^\circ$)	林地	21.87	铁匠苗族乡
5205270172	贵州省	毕节市	赫章县	520527	禁止开垦坡度 1 ($\geq 25^\circ$)	林地	24.84	罗州镇
5205270173	贵州省	毕节市	赫章县	520527	禁止开垦坡度 1 ($\geq 25^\circ$)	林地	8.31	双坪彝族苗族乡、铁匠苗族乡
5205270174	贵州省	毕节市	赫章县	520527	禁止开垦坡度 1 ($\geq 25^\circ$)	林地	5.07	罗州镇
5205270175	贵州省	毕节市	赫章县	520527	禁止开垦坡度 1 ($\geq 25^\circ$)	草地、林地	80.29	罗州镇
5205270176	贵州省	毕节市	赫章县	520527	禁止开垦坡度 1 ($\geq 25^\circ$)	草地、林地	39.05	铁匠苗族乡
5205270177	贵州省	毕节市	赫章县	520527	禁止开垦坡度 1 ($\geq 25^\circ$)	林地	49.13	双坪彝族苗族乡
5205270178	贵州省	毕节市	赫章县	520527	禁止开垦坡度 1 ($\geq 25^\circ$)	林地、裸土地	22.51	铁匠苗族乡
5205270179	贵州省	毕节市	赫章县	520527	禁止开垦坡度 1 ($\geq 25^\circ$)	草地、林地	73.9	罗州镇
5205270180	贵州省	毕节市	赫章县	520527	禁止开垦坡度 1 ($\geq 25^\circ$)	林地	16.91	罗州镇
5205270181	贵州省	毕节市	赫章县	520527	禁止开垦坡度 1 ($\geq 25^\circ$)	林地	6.8	辅处彝族苗族乡
5205270182	贵州省	毕节市	赫章县	520527	禁止开垦坡度 1 ($\geq 25^\circ$)	林地	7.84	罗州镇
5205270183	贵州省	毕节市	赫章县	520527	禁止开垦坡度 1 ($\geq 25^\circ$)	林地	23.67	双坪彝族苗族乡
5205270184	贵州省	毕节市	赫章县	520527	禁止开垦坡度 1 ($\geq 25^\circ$)	林地	8.76	罗州镇
5205270185	贵州省	毕节市	赫章县	520527	禁止开垦坡度 1 ($\geq 25^\circ$)	草地、林地、裸土地	8.11	铁匠苗族乡
5205270186	贵州省	毕节市	赫章县	520527	禁止开垦坡度 1 ($\geq 25^\circ$)	林地	14.87	罗州镇
5205270187	贵州省	毕节市	赫章县	520527	禁止开垦坡度 1 ($\geq 25^\circ$)	林地	9.67	双坪彝族苗族乡
5205270188	贵州省	毕节市	赫章县	520527	禁止开垦坡度 1 ($\geq 25^\circ$)	林地	9.75	辅处彝族苗族乡
5205270189	贵州省	毕节市	赫章县	520527	禁止开垦坡度 1 ($\geq 25^\circ$)	林地	30.64	罗州镇
5205270190	贵州省	毕节市	赫章县	520527	禁止开垦坡度 1 ($\geq 25^\circ$)	林地	11.85	辅处彝族苗族乡

图斑编号	省	市	县	县行政区划代码	坡度级别	土地利用类型	面积	乡镇
5205270191	贵州省	毕节市	赫章县	520527	禁止开垦坡度 1 ($\geq 25^\circ$)	林地	5.77	罗州镇
5205270192	贵州省	毕节市	赫章县	520527	禁止开垦坡度 1 ($\geq 25^\circ$)	林地	5.71	双坪彝族苗族乡
5205270193	贵州省	毕节市	赫章县	520527	禁止开垦坡度 1 ($\geq 25^\circ$)	草地、林地	22.3	铁匠苗族乡
5205270194	贵州省	毕节市	赫章县	520527	禁止开垦坡度 1 ($\geq 25^\circ$)	林地	7.38	辅处彝族苗族乡、铁匠苗族乡
5205270195	贵州省	毕节市	赫章县	520527	禁止开垦坡度 1 ($\geq 25^\circ$)	林地	22.65	罗州镇
5205270196	贵州省	毕节市	赫章县	520527	禁止开垦坡度 1 ($\geq 25^\circ$)	林地	14.54	罗州镇
5205270197	贵州省	毕节市	赫章县	520527	禁止开垦坡度 1 ($\geq 25^\circ$)	草地、林地	5.88	铁匠苗族乡
5205270198	贵州省	毕节市	赫章县	520527	禁止开垦坡度 1 ($\geq 25^\circ$)	林地	7.86	罗州镇
5205270199	贵州省	毕节市	赫章县	520527	禁止开垦坡度 1 ($\geq 25^\circ$)	林地	8.27	双坪彝族苗族乡
5205270200	贵州省	毕节市	赫章县	520527	禁止开垦坡度 1 ($\geq 25^\circ$)	林地	42.21	罗州镇
5205270201	贵州省	毕节市	赫章县	520527	禁止开垦坡度 1 ($\geq 25^\circ$)	林地	13.37	双坪彝族苗族乡
5205270202	贵州省	毕节市	赫章县	520527	禁止开垦坡度 1 ($\geq 25^\circ$)	林地	25.28	罗州镇
5205270203	贵州省	毕节市	赫章县	520527	禁止开垦坡度 1 ($\geq 25^\circ$)	草地、林地	65.93	铁匠苗族乡
5205270204	贵州省	毕节市	赫章县	520527	禁止开垦坡度 1 ($\geq 25^\circ$)	林地	8.3	罗州镇
5205270205	贵州省	毕节市	赫章县	520527	禁止开垦坡度 1 ($\geq 25^\circ$)	林地	7.88	罗州镇
5205270206	贵州省	毕节市	赫章县	520527	禁止开垦坡度 1 ($\geq 25^\circ$)	林地	6.93	罗州镇
5205270207	贵州省	毕节市	赫章县	520527	禁止开垦坡度 1 ($\geq 25^\circ$)	林地	9.09	罗州镇
5205270208	贵州省	毕节市	赫章县	520527	禁止开垦坡度 1 ($\geq 25^\circ$)	林地	44.31	罗州镇
5205270209	贵州省	毕节市	赫章县	520527	禁止开垦坡度 1 ($\geq 25^\circ$)	草地、林地	34.5	双坪彝族苗族乡、罗州镇
5205270210	贵州省	毕节市	赫章县	520527	禁止开垦坡度 1 ($\geq 25^\circ$)	林地	6.3	铁匠苗族乡
5205270211	贵州省	毕节市	赫章县	520527	禁止开垦坡度 1 ($\geq 25^\circ$)	林地	9.04	罗州镇
5205270212	贵州省	毕节市	赫章县	520527	禁止开垦坡度 1 ($\geq 25^\circ$)	草地、林地	5.34	珠市彝族乡
5205270213	贵州省	毕节市	赫章县	520527	禁止开垦坡度 1 ($\geq 25^\circ$)	草地、林地	6.34	珠市彝族乡
5205270214	贵州省	毕节市	赫章县	520527	禁止开垦坡度 1 ($\geq 25^\circ$)	草地、林地	5.55	珠市彝族乡

图斑编号	省	市	县	县行政区划代码	坡度级别	土地利用类型	面积	乡镇
5205270215	贵州省	毕节市	赫章县	520527	禁止开垦坡度 1 ($\geq 25^\circ$)	林地	6.57	珠市彝族乡
5205270216	贵州省	毕节市	赫章县	520527	禁止开垦坡度 1 ($\geq 25^\circ$)	林地	8.04	珠市彝族乡
5205270217	贵州省	毕节市	赫章县	520527	禁止开垦坡度 1 ($\geq 25^\circ$)	林地	7.4	珠市彝族乡
5205270218	贵州省	毕节市	赫章县	520527	禁止开垦坡度 1 ($\geq 25^\circ$)	草地、林地	16.85	珠市彝族乡
5205270219	贵州省	毕节市	赫章县	520527	禁止开垦坡度 1 ($\geq 25^\circ$)	林地	22.65	珠市彝族乡
5205270220	贵州省	毕节市	赫章县	520527	禁止开垦坡度 1 ($\geq 25^\circ$)	草地、林地	20.15	珠市彝族乡
5205270221	贵州省	毕节市	赫章县	520527	禁止开垦坡度 1 ($\geq 25^\circ$)	草地、林地	10.07	珠市彝族乡
5205270222	贵州省	毕节市	赫章县	520527	禁止开垦坡度 1 ($\geq 25^\circ$)	草地、林地	8.82	珠市彝族乡
5205270223	贵州省	毕节市	赫章县	520527	禁止开垦坡度 1 ($\geq 25^\circ$)	林地	12.08	雉街彝族苗族乡
5205270224	贵州省	毕节市	赫章县	520527	禁止开垦坡度 1 ($\geq 25^\circ$)	草地、林地	6.5	珠市彝族乡、雉街彝族苗族乡
5205270225	贵州省	毕节市	赫章县	520527	禁止开垦坡度 1 ($\geq 25^\circ$)	林地	6.39	珠市彝族乡
5205270226	贵州省	毕节市	赫章县	520527	禁止开垦坡度 1 ($\geq 25^\circ$)	草地、林地	9.74	珠市彝族乡
5205270227	贵州省	毕节市	赫章县	520527	禁止开垦坡度 1 ($\geq 25^\circ$)	草地、林地	9.15	雉街彝族苗族乡
5205270228	贵州省	毕节市	赫章县	520527	禁止开垦坡度 1 ($\geq 25^\circ$)	草地、林地	6.87	珠市彝族乡
5205270229	贵州省	毕节市	赫章县	520527	禁止开垦坡度 1 ($\geq 25^\circ$)	草地、林地	11.34	雉街彝族苗族乡
5205270230	贵州省	毕节市	赫章县	520527	禁止开垦坡度 1 ($\geq 25^\circ$)	草地、林地	5.35	珠市彝族乡
5205270231	贵州省	毕节市	赫章县	520527	禁止开垦坡度 1 ($\geq 25^\circ$)	草地、林地	42.38	雉街彝族苗族乡
5205270232	贵州省	毕节市	赫章县	520527	禁止开垦坡度 1 ($\geq 25^\circ$)	林地	5.77	雉街彝族苗族乡
5205270233	贵州省	毕节市	赫章县	520527	禁止开垦坡度 1 ($\geq 25^\circ$)	草地、林地	15.92	珠市彝族乡
5205270234	贵州省	毕节市	赫章县	520527	禁止开垦坡度 1 ($\geq 25^\circ$)	草地、林地	7.57	珠市彝族乡
5205270235	贵州省	毕节市	赫章县	520527	禁止开垦坡度 1 ($\geq 25^\circ$)	草地、林地	21.8	珠市彝族乡、雉街彝族苗族乡
5205270236	贵州省	毕节市	赫章县	520527	禁止开垦坡度 1 ($\geq 25^\circ$)	林地	25.99	雉街彝族苗族乡
5205270237	贵州省	毕节市	赫章县	520527	禁止开垦坡度 1 ($\geq 25^\circ$)	林地	10.48	雉街彝族苗族乡
5205270238	贵州省	毕节市	赫章县	520527	禁止开垦坡度 1 ($\geq 25^\circ$)	草地、林地	10.55	珠市彝族乡

图斑编号	省	市	县	县行政区划代码	坡度级别	土地利用类型	面积	乡镇
5205270239	贵州省	毕节市	赫章县	520527	禁止开垦坡度 1 ($\geq 25^\circ$)	草地、林地	5.25	雉街彝族苗族乡、珠市彝族乡
5205270240	贵州省	毕节市	赫章县	520527	禁止开垦坡度 1 ($\geq 25^\circ$)	林地	9.27	雉街彝族苗族乡
5205270241	贵州省	毕节市	赫章县	520527	禁止开垦坡度 1 ($\geq 25^\circ$)	林地	7.24	雉街彝族苗族乡
5205270242	贵州省	毕节市	赫章县	520527	禁止开垦坡度 1 ($\geq 25^\circ$)	草地、林地	6.52	雉街彝族苗族乡、珠市彝族乡
5205270243	贵州省	毕节市	赫章县	520527	禁止开垦坡度 1 ($\geq 25^\circ$)	林地	12.56	雉街彝族苗族乡、珠市彝族乡
5205270244	贵州省	毕节市	赫章县	520527	禁止开垦坡度 1 ($\geq 25^\circ$)	草地、林地	5.17	珠市彝族乡
5205270245	贵州省	毕节市	赫章县	520527	禁止开垦坡度 1 ($\geq 25^\circ$)	草地、林地	156.27	雉街彝族苗族乡
5205270246	贵州省	毕节市	赫章县	520527	禁止开垦坡度 1 ($\geq 25^\circ$)	草地、林地	5.64	雉街彝族苗族乡
5205270247	贵州省	毕节市	赫章县	520527	禁止开垦坡度 1 ($\geq 25^\circ$)	林地	5.11	雉街彝族苗族乡
5205270248	贵州省	毕节市	赫章县	520527	禁止开垦坡度 1 ($\geq 25^\circ$)	林地	6.89	雉街彝族苗族乡
5205270249	贵州省	毕节市	赫章县	520527	禁止开垦坡度 1 ($\geq 25^\circ$)	林地	11.79	雉街彝族苗族乡
5205270250	贵州省	毕节市	赫章县	520527	禁止开垦坡度 1 ($\geq 25^\circ$)	草地、林地	16.58	雉街彝族苗族乡
5205270251	贵州省	毕节市	赫章县	520527	禁止开垦坡度 1 ($\geq 25^\circ$)	林地	6.84	雉街彝族苗族乡
5205270252	贵州省	毕节市	赫章县	520527	禁止开垦坡度 1 ($\geq 25^\circ$)	林地	5.29	珠市彝族乡
5205270253	贵州省	毕节市	赫章县	520527	禁止开垦坡度 1 ($\geq 25^\circ$)	林地	8.49	雉街彝族苗族乡
5205270254	贵州省	毕节市	赫章县	520527	禁止开垦坡度 1 ($\geq 25^\circ$)	林地	10.47	雉街彝族苗族乡
5205270255	贵州省	毕节市	赫章县	520527	禁止开垦坡度 1 ($\geq 25^\circ$)	草地、林地	8.57	雉街彝族苗族乡
5205270256	贵州省	毕节市	赫章县	520527	禁止开垦坡度 1 ($\geq 25^\circ$)	草地、林地	34.58	松林坡白族彝族苗族乡
5205270257	贵州省	毕节市	赫章县	520527	禁止开垦坡度 1 ($\geq 25^\circ$)	林地	5.56	珠市彝族乡
5205270258	贵州省	毕节市	赫章县	520527	禁止开垦坡度 1 ($\geq 25^\circ$)	林地	14.62	松林坡白族彝族苗族乡
5205270259	贵州省	毕节市	赫章县	520527	禁止开垦坡度 1 ($\geq 25^\circ$)	草地、林地	5.15	珠市彝族乡
5205270260	贵州省	毕节市	赫章县	520527	禁止开垦坡度 1 ($\geq 25^\circ$)	草地、林地	76.85	雉街彝族苗族乡
5205270261	贵州省	毕节市	赫章县	520527	禁止开垦坡度 1 ($\geq 25^\circ$)	林地	40.55	松林坡白族彝族苗族乡
5205270262	贵州省	毕节市	赫章县	520527	禁止开垦坡度 1 ($\geq 25^\circ$)	林地	7.87	松林坡白族彝族苗族乡

图斑编号	省	市	县	县行政区划代码	坡度级别	土地利用类型	面积	乡镇
5205270263	贵州省	毕节市	赫章县	520527	禁止开垦坡度 1 ($\geq 25^\circ$)	草地、林地	17.02	雉街彝族苗族乡
5205270264	贵州省	毕节市	赫章县	520527	禁止开垦坡度 1 ($\geq 25^\circ$)	草地、林地	19.24	松林坡白族彝族苗族乡
5205270265	贵州省	毕节市	赫章县	520527	禁止开垦坡度 1 ($\geq 25^\circ$)	草地、林地	50.21	雉街彝族苗族乡
5205270266	贵州省	毕节市	赫章县	520527	禁止开垦坡度 1 ($\geq 25^\circ$)	林地	9.02	松林坡白族彝族苗族乡
5205270267	贵州省	毕节市	赫章县	520527	禁止开垦坡度 1 ($\geq 25^\circ$)	林地	16.52	雉街彝族苗族乡
5205270268	贵州省	毕节市	赫章县	520527	禁止开垦坡度 1 ($\geq 25^\circ$)	林地	5.67	松林坡白族彝族苗族乡
5205270269	贵州省	毕节市	赫章县	520527	禁止开垦坡度 1 ($\geq 25^\circ$)	草地、林地	20.87	雉街彝族苗族乡、珠市彝族乡
5205270270	贵州省	毕节市	赫章县	520527	禁止开垦坡度 1 ($\geq 25^\circ$)	草地、林地	109.99	松林坡白族彝族苗族乡
5205270271	贵州省	毕节市	赫章县	520527	禁止开垦坡度 1 ($\geq 25^\circ$)	草地、林地	35.38	雉街彝族苗族乡
5205270272	贵州省	毕节市	赫章县	520527	禁止开垦坡度 1 ($\geq 25^\circ$)	林地	5.31	松林坡白族彝族苗族乡
5205270273	贵州省	毕节市	赫章县	520527	禁止开垦坡度 1 ($\geq 25^\circ$)	林地	7.75	雉街彝族苗族乡
5205270274	贵州省	毕节市	赫章县	520527	禁止开垦坡度 1 ($\geq 25^\circ$)	草地、林地、裸土地	26.56	珠市彝族乡
5205270275	贵州省	毕节市	赫章县	520527	禁止开垦坡度 1 ($\geq 25^\circ$)	林地	5.85	雉街彝族苗族乡
5205270276	贵州省	毕节市	赫章县	520527	禁止开垦坡度 1 ($\geq 25^\circ$)	林地	6.68	松林坡白族彝族苗族乡
5205270277	贵州省	毕节市	赫章县	520527	禁止开垦坡度 1 ($\geq 25^\circ$)	草地、林地	11.82	珠市彝族乡
5205270278	贵州省	毕节市	赫章县	520527	禁止开垦坡度 1 ($\geq 25^\circ$)	草地、林地	6.45	雉街彝族苗族乡
5205270279	贵州省	毕节市	赫章县	520527	禁止开垦坡度 1 ($\geq 25^\circ$)	草地、林地	7.23	珠市彝族乡
5205270280	贵州省	毕节市	赫章县	520527	禁止开垦坡度 1 ($\geq 25^\circ$)	林地	6.29	雉街彝族苗族乡
5205270281	贵州省	毕节市	赫章县	520527	禁止开垦坡度 1 ($\geq 25^\circ$)	林地	10.75	雉街彝族苗族乡
5205270282	贵州省	毕节市	赫章县	520527	禁止开垦坡度 1 ($\geq 25^\circ$)	草地、林地	30.21	松林坡白族彝族苗族乡
5205270283	贵州省	毕节市	赫章县	520527	禁止开垦坡度 1 ($\geq 25^\circ$)	林地	7.68	雉街彝族苗族乡
5205270284	贵州省	毕节市	赫章县	520527	禁止开垦坡度 1 ($\geq 25^\circ$)	草地、林地	30.58	雉街彝族苗族乡
5205270285	贵州省	毕节市	赫章县	520527	禁止开垦坡度 1 ($\geq 25^\circ$)	草地、林地	57.2	雉街彝族苗族乡
5205270286	贵州省	毕节市	赫章县	520527	禁止开垦坡度 1 ($\geq 25^\circ$)	草地、林地	73.3	雉街彝族苗族乡、珠市彝族乡

图斑编号	省	市	县	县行政区划代码	坡度级别	土地利用类型	面积	乡镇
5205270287	贵州省	毕节市	赫章县	520527	禁止开垦坡度 1 ($\geq 25^\circ$)	草地、林地	37.2	松林坡白族彝族苗族乡
5205270288	贵州省	毕节市	赫章县	520527	禁止开垦坡度 1 ($\geq 25^\circ$)	草地、林地、裸土地	17.37	雉街彝族苗族乡、珠市彝族乡
5205270289	贵州省	毕节市	赫章县	520527	禁止开垦坡度 1 ($\geq 25^\circ$)	林地	5.67	雉街彝族苗族乡
5205270290	贵州省	毕节市	赫章县	520527	禁止开垦坡度 1 ($\geq 25^\circ$)	林地	19.71	雉街彝族苗族乡
5205270291	贵州省	毕节市	赫章县	520527	禁止开垦坡度 1 ($\geq 25^\circ$)	草地、林地	61.19	松林坡白族彝族苗族乡
5205270292	贵州省	毕节市	赫章县	520527	禁止开垦坡度 1 ($\geq 25^\circ$)	草地、林地	65.61	松林坡白族彝族苗族乡
5205270293	贵州省	毕节市	赫章县	520527	禁止开垦坡度 1 ($\geq 25^\circ$)	草地、林地	5.22	珠市彝族乡
5205270294	贵州省	毕节市	赫章县	520527	禁止开垦坡度 1 ($\geq 25^\circ$)	林地	9.29	雉街彝族苗族乡
5205270295	贵州省	毕节市	赫章县	520527	禁止开垦坡度 1 ($\geq 25^\circ$)	草地、林地	5.47	雉街彝族苗族乡
5205270296	贵州省	毕节市	赫章县	520527	禁止开垦坡度 1 ($\geq 25^\circ$)	草地、林地	8.31	珠市彝族乡
5205270297	贵州省	毕节市	赫章县	520527	禁止开垦坡度 1 ($\geq 25^\circ$)	林地	10.83	松林坡白族彝族苗族乡
5205270298	贵州省	毕节市	赫章县	520527	禁止开垦坡度 1 ($\geq 25^\circ$)	草地、林地	87.62	珠市彝族乡
5205270299	贵州省	毕节市	赫章县	520527	禁止开垦坡度 1 ($\geq 25^\circ$)	草地、林地	46.97	雉街彝族苗族乡
5205270300	贵州省	毕节市	赫章县	520527	禁止开垦坡度 1 ($\geq 25^\circ$)	草地、林地	32.32	珠市彝族乡
5205270301	贵州省	毕节市	赫章县	520527	禁止开垦坡度 1 ($\geq 25^\circ$)	林地	5.4	雉街彝族苗族乡
5205270302	贵州省	毕节市	赫章县	520527	禁止开垦坡度 1 ($\geq 25^\circ$)	草地、林地	5.89	雉街彝族苗族乡
5205270303	贵州省	毕节市	赫章县	520527	禁止开垦坡度 1 ($\geq 25^\circ$)	林地	10.89	雉街彝族苗族乡
5205270304	贵州省	毕节市	赫章县	520527	禁止开垦坡度 1 ($\geq 25^\circ$)	草地、林地	26.27	松林坡白族彝族苗族乡
5205270305	贵州省	毕节市	赫章县	520527	禁止开垦坡度 1 ($\geq 25^\circ$)	林地	8.27	珠市彝族乡
5205270306	贵州省	毕节市	赫章县	520527	禁止开垦坡度 1 ($\geq 25^\circ$)	林地	5.91	雉街彝族苗族乡
5205270307	贵州省	毕节市	赫章县	520527	禁止开垦坡度 1 ($\geq 25^\circ$)	林地	6.42	松林坡白族彝族苗族乡
5205270308	贵州省	毕节市	赫章县	520527	禁止开垦坡度 1 ($\geq 25^\circ$)	林地、裸土地	13.58	珠市彝族乡
5205270309	贵州省	毕节市	赫章县	520527	禁止开垦坡度 1 ($\geq 25^\circ$)	林地	9.64	松林坡白族彝族苗族乡
5205270310	贵州省	毕节市	赫章县	520527	禁止开垦坡度 1 ($\geq 25^\circ$)	林地	5.14	雉街彝族苗族乡

图斑编号	省	市	县	县行政区划代码	坡度级别	土地利用类型	面积	乡镇
5205270311	贵州省	毕节市	赫章县	520527	禁止开垦坡度 1 ($\geq 25^\circ$)	林地	21.67	雉街彝族苗族乡
5205270312	贵州省	毕节市	赫章县	520527	禁止开垦坡度 1 ($\geq 25^\circ$)	林地	10.17	雉街彝族苗族乡
5205270313	贵州省	毕节市	赫章县	520527	禁止开垦坡度 1 ($\geq 25^\circ$)	林地	60.73	雉街彝族苗族乡
5205270314	贵州省	毕节市	赫章县	520527	禁止开垦坡度 1 ($\geq 25^\circ$)	草地、林地	75.61	松林坡白族彝族苗族乡
5205270315	贵州省	毕节市	赫章县	520527	禁止开垦坡度 1 ($\geq 25^\circ$)	林地	7	雉街彝族苗族乡、珠市彝族乡
5205270316	贵州省	毕节市	赫章县	520527	禁止开垦坡度 1 ($\geq 25^\circ$)	林地	13.39	雉街彝族苗族乡
5205270317	贵州省	毕节市	赫章县	520527	禁止开垦坡度 1 ($\geq 25^\circ$)	林地	5.47	雉街彝族苗族乡
5205270318	贵州省	毕节市	赫章县	520527	禁止开垦坡度 1 ($\geq 25^\circ$)	林地	17.28	雉街彝族苗族乡
5205270319	贵州省	毕节市	赫章县	520527	禁止开垦坡度 1 ($\geq 25^\circ$)	林地	95.8	松林坡白族彝族苗族乡
5205270320	贵州省	毕节市	赫章县	520527	禁止开垦坡度 1 ($\geq 25^\circ$)	林地	6.01	雉街彝族苗族乡
5205270321	贵州省	毕节市	赫章县	520527	禁止开垦坡度 1 ($\geq 25^\circ$)	林地	10.54	雉街彝族苗族乡
5205270322	贵州省	毕节市	赫章县	520527	禁止开垦坡度 1 ($\geq 25^\circ$)	林地	22.75	雉街彝族苗族乡
5205270323	贵州省	毕节市	赫章县	520527	禁止开垦坡度 1 ($\geq 25^\circ$)	林地	5.02	雉街彝族苗族乡
5205270324	贵州省	毕节市	赫章县	520527	禁止开垦坡度 1 ($\geq 25^\circ$)	林地	15.56	雉街彝族苗族乡
5205270325	贵州省	毕节市	赫章县	520527	禁止开垦坡度 1 ($\geq 25^\circ$)	林地	8.95	雉街彝族苗族乡
5205270326	贵州省	毕节市	赫章县	520527	禁止开垦坡度 1 ($\geq 25^\circ$)	草地、林地	6.61	珠市彝族乡
5205270327	贵州省	毕节市	赫章县	520527	禁止开垦坡度 1 ($\geq 25^\circ$)	草地、林地	321.32	松林坡白族彝族苗族乡
5205270328	贵州省	毕节市	赫章县	520527	禁止开垦坡度 1 ($\geq 25^\circ$)	林地	5.21	雉街彝族苗族乡
5205270329	贵州省	毕节市	赫章县	520527	禁止开垦坡度 1 ($\geq 25^\circ$)	林地	37.33	珠市彝族乡
5205270330	贵州省	毕节市	赫章县	520527	禁止开垦坡度 1 ($\geq 25^\circ$)	草地、林地	229.02	雉街彝族苗族乡、珠市彝族乡
5205270331	贵州省	毕节市	赫章县	520527	禁止开垦坡度 1 ($\geq 25^\circ$)	林地	9.82	雉街彝族苗族乡
5205270332	贵州省	毕节市	赫章县	520527	禁止开垦坡度 1 ($\geq 25^\circ$)	草地、林地	9.67	珠市彝族乡
5205270333	贵州省	毕节市	赫章县	520527	禁止开垦坡度 1 ($\geq 25^\circ$)	林地	12.18	雉街彝族苗族乡
5205270334	贵州省	毕节市	赫章县	520527	禁止开垦坡度 1 ($\geq 25^\circ$)	草地、林地	33.15	松林坡白族彝族苗族乡

图斑编号	省	市	县	县行政区划代码	坡度级别	土地利用类型	面积	乡镇
5205270335	贵州省	毕节市	赫章县	520527	禁止开垦坡度 1 ($\geq 25^\circ$)	林地	9.88	雉街彝族苗族乡
5205270336	贵州省	毕节市	赫章县	520527	禁止开垦坡度 1 ($\geq 25^\circ$)	林地	7.49	雉街彝族苗族乡
5205270337	贵州省	毕节市	赫章县	520527	禁止开垦坡度 1 ($\geq 25^\circ$)	草地、林地	8.21	珠市彝族乡
5205270338	贵州省	毕节市	赫章县	520527	禁止开垦坡度 1 ($\geq 25^\circ$)	林地	9.09	雉街彝族苗族乡
5205270339	贵州省	毕节市	赫章县	520527	禁止开垦坡度 1 ($\geq 25^\circ$)	林地	7.6	雉街彝族苗族乡
5205270340	贵州省	毕节市	赫章县	520527	禁止开垦坡度 1 ($\geq 25^\circ$)	草地、林地	23.55	松林坡白族彝族苗族乡
5205270341	贵州省	毕节市	赫章县	520527	禁止开垦坡度 1 ($\geq 25^\circ$)	林地	8.03	雉街彝族苗族乡
5205270342	贵州省	毕节市	赫章县	520527	禁止开垦坡度 1 ($\geq 25^\circ$)	林地	8.34	珠市彝族乡
5205270343	贵州省	毕节市	赫章县	520527	禁止开垦坡度 1 ($\geq 25^\circ$)	草地、林地	6.21	雉街彝族苗族乡
5205270344	贵州省	毕节市	赫章县	520527	禁止开垦坡度 1 ($\geq 25^\circ$)	林地	28.87	雉街彝族苗族乡
5205270345	贵州省	毕节市	赫章县	520527	禁止开垦坡度 1 ($\geq 25^\circ$)	林地	14.07	珠市彝族乡
5205270346	贵州省	毕节市	赫章县	520527	禁止开垦坡度 1 ($\geq 25^\circ$)	草地、林地	24.75	珠市彝族乡、雉街彝族苗族乡
5205270347	贵州省	毕节市	赫章县	520527	禁止开垦坡度 1 ($\geq 25^\circ$)	林地	8.94	雉街彝族苗族乡
5205270348	贵州省	毕节市	赫章县	520527	禁止开垦坡度 1 ($\geq 25^\circ$)	林地	5.92	珠市彝族乡
5205270349	贵州省	毕节市	赫章县	520527	禁止开垦坡度 1 ($\geq 25^\circ$)	草地、林地	15.65	雉街彝族苗族乡
5205270350	贵州省	毕节市	赫章县	520527	禁止开垦坡度 1 ($\geq 25^\circ$)	林地	10.49	雉街彝族苗族乡
5205270351	贵州省	毕节市	赫章县	520527	禁止开垦坡度 1 ($\geq 25^\circ$)	林地	56.77	珠市彝族乡
5205270352	贵州省	毕节市	赫章县	520527	禁止开垦坡度 1 ($\geq 25^\circ$)	林地	28.29	雉街彝族苗族乡
5205270353	贵州省	毕节市	赫章县	520527	禁止开垦坡度 1 ($\geq 25^\circ$)	林地	7.2	雉街彝族苗族乡
5205270354	贵州省	毕节市	赫章县	520527	禁止开垦坡度 1 ($\geq 25^\circ$)	林地	5.84	雉街彝族苗族乡
5205270355	贵州省	毕节市	赫章县	520527	禁止开垦坡度 1 ($\geq 25^\circ$)	林地	12.41	雉街彝族苗族乡
5205270356	贵州省	毕节市	赫章县	520527	禁止开垦坡度 1 ($\geq 25^\circ$)	草地、林地	8.62	珠市彝族乡
5205270357	贵州省	毕节市	赫章县	520527	禁止开垦坡度 1 ($\geq 25^\circ$)	林地	13.65	松林坡白族彝族苗族乡
5205270358	贵州省	毕节市	赫章县	520527	禁止开垦坡度 1 ($\geq 25^\circ$)	草地、林地	17.66	雉街彝族苗族乡

图斑编号	省	市	县	县行政区划代码	坡度级别	土地利用类型	面积	乡镇
5205270359	贵州省	毕节市	赫章县	520527	禁止开垦坡度 1 ($\geq 25^\circ$)	林地	7.48	雉街彝族苗族乡
5205270360	贵州省	毕节市	赫章县	520527	禁止开垦坡度 1 ($\geq 25^\circ$)	林地	12.5	珠市彝族乡
5205270361	贵州省	毕节市	赫章县	520527	禁止开垦坡度 1 ($\geq 25^\circ$)	草地、林地	22.51	雉街彝族苗族乡
5205270362	贵州省	毕节市	赫章县	520527	禁止开垦坡度 1 ($\geq 25^\circ$)	林地	5.61	雉街彝族苗族乡、珠市彝族乡
5205270363	贵州省	毕节市	赫章县	520527	禁止开垦坡度 1 ($\geq 25^\circ$)	草地、林地	16.38	珠市彝族乡
5205270364	贵州省	毕节市	赫章县	520527	禁止开垦坡度 1 ($\geq 25^\circ$)	林地	20.43	兴发苗族彝族回族乡、雉街彝族苗族乡
5205270365	贵州省	毕节市	赫章县	520527	禁止开垦坡度 1 ($\geq 25^\circ$)	林地	17.72	雉街彝族苗族乡
5205270366	贵州省	毕节市	赫章县	520527	禁止开垦坡度 1 ($\geq 25^\circ$)	草地、林地	12.47	松林坡白族彝族苗族乡
5205270367	贵州省	毕节市	赫章县	520527	禁止开垦坡度 1 ($\geq 25^\circ$)	草地、林地	6.65	雉街彝族苗族乡
5205270368	贵州省	毕节市	赫章县	520527	禁止开垦坡度 1 ($\geq 25^\circ$)	林地	11	珠市彝族乡
5205270369	贵州省	毕节市	赫章县	520527	禁止开垦坡度 1 ($\geq 25^\circ$)	草地、林地	14.64	雉街彝族苗族乡、兴发苗族彝族回族乡
5205270370	贵州省	毕节市	赫章县	520527	禁止开垦坡度 1 ($\geq 25^\circ$)	林地	15.25	珠市彝族乡
5205270371	贵州省	毕节市	赫章县	520527	禁止开垦坡度 1 ($\geq 25^\circ$)	林地	22.69	雉街彝族苗族乡
5205270372	贵州省	毕节市	赫章县	520527	禁止开垦坡度 1 ($\geq 25^\circ$)	林地	5.56	松林坡白族彝族苗族乡
5205270373	贵州省	毕节市	赫章县	520527	禁止开垦坡度 1 ($\geq 25^\circ$)	草地、林地	23.88	松林坡白族彝族苗族乡、兴发苗族彝族回族乡
5205270374	贵州省	毕节市	赫章县	520527	禁止开垦坡度 1 ($\geq 25^\circ$)	草地、林地	7.4	兴发苗族彝族回族乡
5205270375	贵州省	毕节市	赫章县	520527	禁止开垦坡度 1 ($\geq 25^\circ$)	草地、林地	265.74	松林坡白族彝族苗族乡
5205270376	贵州省	毕节市	赫章县	520527	禁止开垦坡度 1 ($\geq 25^\circ$)	草地、林地	16.37	兴发苗族彝族回族乡、雉街彝族苗族乡
5205270377	贵州省	毕节市	赫章县	520527	禁止开垦坡度 1 ($\geq 25^\circ$)	林地	14.52	松林坡白族彝族苗族乡、兴发苗族彝族回族乡

图斑编号	省	市	县	县行政区划代码	坡度级别	土地利用类型	面积	乡镇
5205270378	贵州省	毕节市	赫章县	520527	禁止开垦坡度 1 ($\geq 25^\circ$)	林地	8.35	松林坡白族彝族苗族乡
5205270379	贵州省	毕节市	赫章县	520527	禁止开垦坡度 1 ($\geq 25^\circ$)	林地	10.02	雒街彝族苗族乡
5205270380	贵州省	毕节市	赫章县	520527	禁止开垦坡度 1 ($\geq 25^\circ$)	草地、林地	16.11	兴发苗族彝族回族乡
5205270381	贵州省	毕节市	赫章县	520527	禁止开垦坡度 1 ($\geq 25^\circ$)	林地	15.3	松林坡白族彝族苗族乡
5205270382	贵州省	毕节市	赫章县	520527	禁止开垦坡度 1 ($\geq 25^\circ$)	林地	13.29	兴发苗族彝族回族乡
5205270383	贵州省	毕节市	赫章县	520527	禁止开垦坡度 1 ($\geq 25^\circ$)	林地	10.79	雒街彝族苗族乡
5205270384	贵州省	毕节市	赫章县	520527	禁止开垦坡度 1 ($\geq 25^\circ$)	草地、林地	9.78	兴发苗族彝族回族乡
5205270385	贵州省	毕节市	赫章县	520527	禁止开垦坡度 1 ($\geq 25^\circ$)	草地、林地	8.47	兴发苗族彝族回族乡、雒街彝族苗族乡
5205270386	贵州省	毕节市	赫章县	520527	禁止开垦坡度 1 ($\geq 25^\circ$)	林地	6.29	珠市彝族乡
5205270387	贵州省	毕节市	赫章县	520527	禁止开垦坡度 1 ($\geq 25^\circ$)	草地、林地	52.74	松林坡白族彝族苗族乡、兴发苗族彝族回族乡
5205270388	贵州省	毕节市	赫章县	520527	禁止开垦坡度 1 ($\geq 25^\circ$)	林地	7.63	雒街彝族苗族乡
5205270389	贵州省	毕节市	赫章县	520527	禁止开垦坡度 1 ($\geq 25^\circ$)	林地	10.48	雒街彝族苗族乡
5205270390	贵州省	毕节市	赫章县	520527	禁止开垦坡度 1 ($\geq 25^\circ$)	草地、林地	35.25	珠市彝族乡
5205270391	贵州省	毕节市	赫章县	520527	禁止开垦坡度 1 ($\geq 25^\circ$)	林地	5.13	松林坡白族彝族苗族乡、兴发苗族彝族回族乡
5205270392	贵州省	毕节市	赫章县	520527	禁止开垦坡度 1 ($\geq 25^\circ$)	林地	5.2	松林坡白族彝族苗族乡
5205270393	贵州省	毕节市	赫章县	520527	禁止开垦坡度 1 ($\geq 25^\circ$)	林地	24.58	雒街彝族苗族乡
5205270394	贵州省	毕节市	赫章县	520527	禁止开垦坡度 1 ($\geq 25^\circ$)	林地	6.1	珠市彝族乡
5205270395	贵州省	毕节市	赫章县	520527	禁止开垦坡度 1 ($\geq 25^\circ$)	草地、林地	7.29	兴发苗族彝族回族乡
5205270396	贵州省	毕节市	赫章县	520527	禁止开垦坡度 1 ($\geq 25^\circ$)	林地	13.45	松林坡白族彝族苗族乡
5205270397	贵州省	毕节市	赫章县	520527	禁止开垦坡度 1 ($\geq 25^\circ$)	草地、林地	25.73	兴发苗族彝族回族乡
5205270398	贵州省	毕节市	赫章县	520527	禁止开垦坡度 1 ($\geq 25^\circ$)	林地	5.42	珠市彝族乡

图斑编号	省	市	县	县行政区划代码	坡度级别	土地利用类型	面积	乡镇
5205270399	贵州省	毕节市	赫章县	520527	禁止开垦坡度 1 ($\geq 25^\circ$)	草地、林地	14.06	雉街彝族苗族乡、兴发苗族彝族回族乡
5205270400	贵州省	毕节市	赫章县	520527	禁止开垦坡度 1 ($\geq 25^\circ$)	林地	18.92	珠市彝族乡
5205270401	贵州省	毕节市	赫章县	520527	禁止开垦坡度 1 ($\geq 25^\circ$)	林地	5.9	兴发苗族彝族回族乡
5205270402	贵州省	毕节市	赫章县	520527	禁止开垦坡度 1 ($\geq 25^\circ$)	林地	7.01	松林坡白族彝族苗族乡
5205270403	贵州省	毕节市	赫章县	520527	禁止开垦坡度 1 ($\geq 25^\circ$)	林地	6.02	珠市彝族乡
5205270404	贵州省	毕节市	赫章县	520527	禁止开垦坡度 1 ($\geq 25^\circ$)	林地	5.42	兴发苗族彝族回族乡
5205270405	贵州省	毕节市	赫章县	520527	禁止开垦坡度 1 ($\geq 25^\circ$)	林地	5.36	珠市彝族乡
5205270406	贵州省	毕节市	赫章县	520527	禁止开垦坡度 1 ($\geq 25^\circ$)	林地	10.3	雉街彝族苗族乡
5205270407	贵州省	毕节市	赫章县	520527	禁止开垦坡度 1 ($\geq 25^\circ$)	草地、林地	14.28	兴发苗族彝族回族乡
5205270408	贵州省	毕节市	赫章县	520527	禁止开垦坡度 1 ($\geq 25^\circ$)	林地	5.99	兴发苗族彝族回族乡
5205270409	贵州省	毕节市	赫章县	520527	禁止开垦坡度 1 ($\geq 25^\circ$)	林地	13.68	兴发苗族彝族回族乡、雉街彝族苗族乡
5205270410	贵州省	毕节市	赫章县	520527	禁止开垦坡度 1 ($\geq 25^\circ$)	林地	8.53	松林坡白族彝族苗族乡
5205270411	贵州省	毕节市	赫章县	520527	禁止开垦坡度 1 ($\geq 25^\circ$)	草地、林地	8.64	珠市彝族乡
5205270412	贵州省	毕节市	赫章县	520527	禁止开垦坡度 1 ($\geq 25^\circ$)	林地	9.63	珠市彝族乡
5205270413	贵州省	毕节市	赫章县	520527	禁止开垦坡度 1 ($\geq 25^\circ$)	林地	5.78	珠市彝族乡
5205270414	贵州省	毕节市	赫章县	520527	禁止开垦坡度 1 ($\geq 25^\circ$)	林地、裸土地	13.32	松林坡白族彝族苗族乡
5205270415	贵州省	毕节市	赫章县	520527	禁止开垦坡度 1 ($\geq 25^\circ$)	草地、林地	11.63	兴发苗族彝族回族乡、松林坡白族彝族苗族乡
5205270416	贵州省	毕节市	赫章县	520527	禁止开垦坡度 1 ($\geq 25^\circ$)	林地	8.88	珠市彝族乡
5205270417	贵州省	毕节市	赫章县	520527	禁止开垦坡度 1 ($\geq 25^\circ$)	林地	5.45	兴发苗族彝族回族乡
5205270418	贵州省	毕节市	赫章县	520527	禁止开垦坡度 1 ($\geq 25^\circ$)	林地	10.21	珠市彝族乡
5205270419	贵州省	毕节市	赫章县	520527	禁止开垦坡度 1 ($\geq 25^\circ$)	林地	14.68	兴发苗族彝族回族乡

图斑编号	省	市	县	县行政区划代码	坡度级别	土地利用类型	面积	乡镇
5205270420	贵州省	毕节市	赫章县	520527	禁止开垦坡度 1 ($\geq 25^\circ$)	草地、林地	25.17	兴发苗族彝族回族乡
5205270421	贵州省	毕节市	赫章县	520527	禁止开垦坡度 1 ($\geq 25^\circ$)	林地	27.2	兴发苗族彝族回族乡
5205270422	贵州省	毕节市	赫章县	520527	禁止开垦坡度 1 ($\geq 25^\circ$)	林地	5.77	松林坡白族彝族苗族乡
5205270423	贵州省	毕节市	赫章县	520527	禁止开垦坡度 1 ($\geq 25^\circ$)	草地、林地	8.33	珠市彝族乡
5205270424	贵州省	毕节市	赫章县	520527	禁止开垦坡度 1 ($\geq 25^\circ$)	林地	7.22	珠市彝族乡
5205270425	贵州省	毕节市	赫章县	520527	禁止开垦坡度 1 ($\geq 25^\circ$)	林地	9.04	松林坡白族彝族苗族乡
5205270426	贵州省	毕节市	赫章县	520527	禁止开垦坡度 1 ($\geq 25^\circ$)	林地	6.8	雉街彝族苗族乡、珠市彝族乡
5205270427	贵州省	毕节市	赫章县	520527	禁止开垦坡度 1 ($\geq 25^\circ$)	草地、林地	8.1	珠市彝族乡
5205270428	贵州省	毕节市	赫章县	520527	禁止开垦坡度 1 ($\geq 25^\circ$)	林地	6.38	兴发苗族彝族回族乡
5205270429	贵州省	毕节市	赫章县	520527	禁止开垦坡度 1 ($\geq 25^\circ$)	草地、林地、裸土地	207.41	松林坡白族彝族苗族乡
5205270430	贵州省	毕节市	赫章县	520527	禁止开垦坡度 1 ($\geq 25^\circ$)	林地	9.92	兴发苗族彝族回族乡
5205270431	贵州省	毕节市	赫章县	520527	禁止开垦坡度 1 ($\geq 25^\circ$)	林地	7.24	雉街彝族苗族乡
5205270432	贵州省	毕节市	赫章县	520527	禁止开垦坡度 1 ($\geq 25^\circ$)	草地、林地	8.6	兴发苗族彝族回族乡
5205270433	贵州省	毕节市	赫章县	520527	禁止开垦坡度 1 ($\geq 25^\circ$)	林地	5.67	松林坡白族彝族苗族乡
5205270434	贵州省	毕节市	赫章县	520527	禁止开垦坡度 1 ($\geq 25^\circ$)	草地、林地	7.06	兴发苗族彝族回族乡
5205270435	贵州省	毕节市	赫章县	520527	禁止开垦坡度 1 ($\geq 25^\circ$)	草地、林地	5.92	珠市彝族乡
5205270436	贵州省	毕节市	赫章县	520527	禁止开垦坡度 1 ($\geq 25^\circ$)	草地、林地	14.22	松林坡白族彝族苗族乡
5205270437	贵州省	毕节市	赫章县	520527	禁止开垦坡度 1 ($\geq 25^\circ$)	草地、林地	8.47	松林坡白族彝族苗族乡
5205270438	贵州省	毕节市	赫章县	520527	禁止开垦坡度 1 ($\geq 25^\circ$)	林地	5.56	兴发苗族彝族回族乡
5205270439	贵州省	毕节市	赫章县	520527	禁止开垦坡度 1 ($\geq 25^\circ$)	草地、林地	8.71	兴发苗族彝族回族乡
5205270440	贵州省	毕节市	赫章县	520527	禁止开垦坡度 1 ($\geq 25^\circ$)	林地	11.5	松林坡白族彝族苗族乡
5205270441	贵州省	毕节市	赫章县	520527	禁止开垦坡度 1 ($\geq 25^\circ$)	林地	11.42	兴发苗族彝族回族乡
5205270442	贵州省	毕节市	赫章县	520527	禁止开垦坡度 1 ($\geq 25^\circ$)	草地、林地	10.77	兴发苗族彝族回族乡
5205270443	贵州省	毕节市	赫章县	520527	禁止开垦坡度 1 ($\geq 25^\circ$)	草地、林地	8.23	松林坡白族彝族苗族乡

图斑编号	省	市	县	县行政区划代码	坡度级别	土地利用类型	面积	乡镇
5205270444	贵州省	毕节市	赫章县	520527	禁止开垦坡度 1 ($\geq 25^\circ$)	林地	5.3	雉街彝族苗族乡
5205270445	贵州省	毕节市	赫章县	520527	禁止开垦坡度 1 ($\geq 25^\circ$)	草地、林地	38.67	兴发苗族彝族回族乡
5205270446	贵州省	毕节市	赫章县	520527	禁止开垦坡度 1 ($\geq 25^\circ$)	林地	6.55	雉街彝族苗族乡
5205270447	贵州省	毕节市	赫章县	520527	禁止开垦坡度 1 ($\geq 25^\circ$)	草地、林地	7.83	兴发苗族彝族回族乡
5205270448	贵州省	毕节市	赫章县	520527	禁止开垦坡度 1 ($\geq 25^\circ$)	林地	12.81	兴发苗族彝族回族乡
5205270449	贵州省	毕节市	赫章县	520527	禁止开垦坡度 1 ($\geq 25^\circ$)	草地、林地	15.59	松林坡白族彝族苗族乡
5205270450	贵州省	毕节市	赫章县	520527	禁止开垦坡度 1 ($\geq 25^\circ$)	草地、林地	17.15	珠市彝族乡
5205270451	贵州省	毕节市	赫章县	520527	禁止开垦坡度 1 ($\geq 25^\circ$)	草地、林地	17.63	松林坡白族彝族苗族乡
5205270452	贵州省	毕节市	赫章县	520527	禁止开垦坡度 1 ($\geq 25^\circ$)	林地	7.83	兴发苗族彝族回族乡
5205270453	贵州省	毕节市	赫章县	520527	禁止开垦坡度 1 ($\geq 25^\circ$)	草地、林地、裸土地	32.73	松林坡白族彝族苗族乡、兴发苗族彝族回族乡
5205270454	贵州省	毕节市	赫章县	520527	禁止开垦坡度 1 ($\geq 25^\circ$)	林地	5.03	松林坡白族彝族苗族乡
5205270455	贵州省	毕节市	赫章县	520527	禁止开垦坡度 1 ($\geq 25^\circ$)	林地	7.06	兴发苗族彝族回族乡
5205270456	贵州省	毕节市	赫章县	520527	禁止开垦坡度 1 ($\geq 25^\circ$)	林地	7.51	松林坡白族彝族苗族乡
5205270457	贵州省	毕节市	赫章县	520527	禁止开垦坡度 1 ($\geq 25^\circ$)	草地、林地	8.22	兴发苗族彝族回族乡
5205270458	贵州省	毕节市	赫章县	520527	禁止开垦坡度 1 ($\geq 25^\circ$)	草地、林地	6.42	兴发苗族彝族回族乡
5205270459	贵州省	毕节市	赫章县	520527	禁止开垦坡度 1 ($\geq 25^\circ$)	林地	14.25	珠市彝族乡
5205270460	贵州省	毕节市	赫章县	520527	禁止开垦坡度 1 ($\geq 25^\circ$)	林地	5.44	珠市彝族乡
5205270461	贵州省	毕节市	赫章县	520527	禁止开垦坡度 1 ($\geq 25^\circ$)	林地	6.18	珠市彝族乡
5205270462	贵州省	毕节市	赫章县	520527	禁止开垦坡度 1 ($\geq 25^\circ$)	林地	8.04	松林坡白族彝族苗族乡
5205270463	贵州省	毕节市	赫章县	520527	禁止开垦坡度 1 ($\geq 25^\circ$)	林地	5.11	兴发苗族彝族回族乡
5205270464	贵州省	毕节市	赫章县	520527	禁止开垦坡度 1 ($\geq 25^\circ$)	草地、林地	6.25	松林坡白族彝族苗族乡
5205270465	贵州省	毕节市	赫章县	520527	禁止开垦坡度 1 ($\geq 25^\circ$)	林地	6.17	兴发苗族彝族回族乡
5205270466	贵州省	毕节市	赫章县	520527	禁止开垦坡度 1 ($\geq 25^\circ$)	林地	7	松林坡白族彝族苗族乡

图斑编号	省	市	县	县行政区划代码	坡度级别	土地利用类型	面积	乡镇
5205270467	贵州省	毕节市	赫章县	520527	禁止开垦坡度 1 ($\geq 25^\circ$)	林地	7.71	兴发苗族彝族回族乡
5205270468	贵州省	毕节市	赫章县	520527	禁止开垦坡度 1 ($\geq 25^\circ$)	草地、林地	50.27	松林坡白族彝族苗族乡
5205270469	贵州省	毕节市	赫章县	520527	禁止开垦坡度 1 ($\geq 25^\circ$)	林地	9.17	兴发苗族彝族回族乡
5205270470	贵州省	毕节市	赫章县	520527	禁止开垦坡度 1 ($\geq 25^\circ$)	林地	9.01	兴发苗族彝族回族乡
5205270471	贵州省	毕节市	赫章县	520527	禁止开垦坡度 1 ($\geq 25^\circ$)	草地、林地	70.06	兴发苗族彝族回族乡
5205270472	贵州省	毕节市	赫章县	520527	禁止开垦坡度 1 ($\geq 25^\circ$)	草地、林地、裸土地	34.29	松林坡白族彝族苗族乡
5205270473	贵州省	毕节市	赫章县	520527	禁止开垦坡度 1 ($\geq 25^\circ$)	草地、林地	7.97	松林坡白族彝族苗族乡
5205270474	贵州省	毕节市	赫章县	520527	禁止开垦坡度 1 ($\geq 25^\circ$)	草地、林地	12.36	雉街彝族苗族乡
5205270475	贵州省	毕节市	赫章县	520527	禁止开垦坡度 1 ($\geq 25^\circ$)	草地、林地	49.67	松林坡白族彝族苗族乡
5205270476	贵州省	毕节市	赫章县	520527	禁止开垦坡度 1 ($\geq 25^\circ$)	草地、林地	10.84	兴发苗族彝族回族乡
5205270477	贵州省	毕节市	赫章县	520527	禁止开垦坡度 1 ($\geq 25^\circ$)	草地、林地	24.32	雉街彝族苗族乡、兴发苗族彝族回族乡
5205270478	贵州省	毕节市	赫章县	520527	禁止开垦坡度 1 ($\geq 25^\circ$)	草地、林地	7.5	兴发苗族彝族回族乡
5205270479	贵州省	毕节市	赫章县	520527	禁止开垦坡度 1 ($\geq 25^\circ$)	林地	14.83	兴发苗族彝族回族乡
5205270480	贵州省	毕节市	赫章县	520527	禁止开垦坡度 1 ($\geq 25^\circ$)	草地、林地	27.92	松林坡白族彝族苗族乡
5205270481	贵州省	毕节市	赫章县	520527	禁止开垦坡度 1 ($\geq 25^\circ$)	草地、林地	25.18	松林坡白族彝族苗族乡、兴发苗族彝族回族乡
5205270482	贵州省	毕节市	赫章县	520527	禁止开垦坡度 1 ($\geq 25^\circ$)	草地、林地	60.59	松林坡白族彝族苗族乡
5205270483	贵州省	毕节市	赫章县	520527	禁止开垦坡度 1 ($\geq 25^\circ$)	草地、林地	19.61	兴发苗族彝族回族乡
5205270484	贵州省	毕节市	赫章县	520527	禁止开垦坡度 1 ($\geq 25^\circ$)	草地、林地	24.52	松林坡白族彝族苗族乡
5205270485	贵州省	毕节市	赫章县	520527	禁止开垦坡度 1 ($\geq 25^\circ$)	林地	5.76	兴发苗族彝族回族乡
5205270486	贵州省	毕节市	赫章县	520527	禁止开垦坡度 1 ($\geq 25^\circ$)	草地、林地	25.35	松林坡白族彝族苗族乡
5205270487	贵州省	毕节市	赫章县	520527	禁止开垦坡度 1 ($\geq 25^\circ$)	草地、林地、裸土地	10.69	松林坡白族彝族苗族乡
5205270488	贵州省	毕节市	赫章县	520527	禁止开垦坡度 1 ($\geq 25^\circ$)	林地	16.53	兴发苗族彝族回族乡

图斑编号	省	市	县	县行政区划代码	坡度级别	土地利用类型	面积	乡镇
5205270489	贵州省	毕节市	赫章县	520527	禁止开垦坡度 1 ($\geq 25^\circ$)	林地	6.02	珠市彝族乡
5205270490	贵州省	毕节市	赫章县	520527	禁止开垦坡度 1 ($\geq 25^\circ$)	林地	12.61	兴发苗族彝族回族乡
5205270491	贵州省	毕节市	赫章县	520527	禁止开垦坡度 1 ($\geq 25^\circ$)	草地、林地	6.03	松林坡白族彝族苗族乡
5205270492	贵州省	毕节市	赫章县	520527	禁止开垦坡度 1 ($\geq 25^\circ$)	草地、林地	38.63	雒街彝族苗族乡
5205270493	贵州省	毕节市	赫章县	520527	禁止开垦坡度 1 ($\geq 25^\circ$)	草地、林地	14.17	雒街彝族苗族乡
5205270494	贵州省	毕节市	赫章县	520527	禁止开垦坡度 1 ($\geq 25^\circ$)	草地、林地	25.81	兴发苗族彝族回族乡
5205270495	贵州省	毕节市	赫章县	520527	禁止开垦坡度 1 ($\geq 25^\circ$)	草地、林地	284.21	松林坡白族彝族苗族乡
5205270496	贵州省	毕节市	赫章县	520527	禁止开垦坡度 1 ($\geq 25^\circ$)	林地	5.82	珠市彝族乡
5205270497	贵州省	毕节市	赫章县	520527	禁止开垦坡度 1 ($\geq 25^\circ$)	草地、林地	36.62	松林坡白族彝族苗族乡
5205270498	贵州省	毕节市	赫章县	520527	禁止开垦坡度 1 ($\geq 25^\circ$)	草地、林地	7.74	松林坡白族彝族苗族乡
5205270499	贵州省	毕节市	赫章县	520527	禁止开垦坡度 1 ($\geq 25^\circ$)	草地、林地	5.83	雒街彝族苗族乡
5205270500	贵州省	毕节市	赫章县	520527	禁止开垦坡度 1 ($\geq 25^\circ$)	草地、林地	8.36	珠市彝族乡
5205270501	贵州省	毕节市	赫章县	520527	禁止开垦坡度 1 ($\geq 25^\circ$)	草地、林地	8.95	松林坡白族彝族苗族乡、兴发苗族彝族回族乡
5205270502	贵州省	毕节市	赫章县	520527	禁止开垦坡度 1 ($\geq 25^\circ$)	草地、林地	18.34	兴发苗族彝族回族乡
5205270503	贵州省	毕节市	赫章县	520527	禁止开垦坡度 1 ($\geq 25^\circ$)	林地	23.15	兴发苗族彝族回族乡
5205270504	贵州省	毕节市	赫章县	520527	禁止开垦坡度 1 ($\geq 25^\circ$)	草地、林地	32.04	兴发苗族彝族回族乡
5205270505	贵州省	毕节市	赫章县	520527	禁止开垦坡度 1 ($\geq 25^\circ$)	草地、林地	20.13	松林坡白族彝族苗族乡、兴发苗族彝族回族乡
5205270506	贵州省	毕节市	赫章县	520527	禁止开垦坡度 1 ($\geq 25^\circ$)	林地	6.13	兴发苗族彝族回族乡
5205270507	贵州省	毕节市	赫章县	520527	禁止开垦坡度 1 ($\geq 25^\circ$)	林地	12.29	兴发苗族彝族回族乡
5205270508	贵州省	毕节市	赫章县	520527	禁止开垦坡度 1 ($\geq 25^\circ$)	林地	14.88	珠市彝族乡
5205270509	贵州省	毕节市	赫章县	520527	禁止开垦坡度 1 ($\geq 25^\circ$)	林地	6.12	兴发苗族彝族回族乡
5205270510	贵州省	毕节市	赫章县	520527	禁止开垦坡度 1 ($\geq 25^\circ$)	草地、林地	7.75	兴发苗族彝族回族乡

图斑编号	省	市	县	县行政区划代码	坡度级别	土地利用类型	面积	乡镇
5205270511	贵州省	毕节市	赫章县	520527	禁止开垦坡度 1 ($\geq 25^\circ$)	林地	10.76	兴发苗族彝族回族乡
5205270512	贵州省	毕节市	赫章县	520527	禁止开垦坡度 1 ($\geq 25^\circ$)	林地	6.92	珠市彝族乡
5205270513	贵州省	毕节市	赫章县	520527	禁止开垦坡度 1 ($\geq 25^\circ$)	林地	7.34	珠市彝族乡
5205270514	贵州省	毕节市	赫章县	520527	禁止开垦坡度 1 ($\geq 25^\circ$)	林地	7.37	珠市彝族乡
5205270515	贵州省	毕节市	赫章县	520527	禁止开垦坡度 1 ($\geq 25^\circ$)	林地	6.2	兴发苗族彝族回族乡
5205270516	贵州省	毕节市	赫章县	520527	禁止开垦坡度 1 ($\geq 25^\circ$)	草地、林地	59.45	珠市彝族乡
5205270517	贵州省	毕节市	赫章县	520527	禁止开垦坡度 1 ($\geq 25^\circ$)	林地	8.7	珠市彝族乡
5205270518	贵州省	毕节市	赫章县	520527	禁止开垦坡度 1 ($\geq 25^\circ$)	林地	5.85	兴发苗族彝族回族乡
5205270519	贵州省	毕节市	赫章县	520527	禁止开垦坡度 1 ($\geq 25^\circ$)	林地	5.64	珠市彝族乡
5205270520	贵州省	毕节市	赫章县	520527	禁止开垦坡度 1 ($\geq 25^\circ$)	林地	5.3	兴发苗族彝族回族乡
5205270521	贵州省	毕节市	赫章县	520527	禁止开垦坡度 1 ($\geq 25^\circ$)	林地、裸土地	43.68	兴发苗族彝族回族乡
5205270522	贵州省	毕节市	赫章县	520527	禁止开垦坡度 1 ($\geq 25^\circ$)	林地	7.4	兴发苗族彝族回族乡
5205270523	贵州省	毕节市	赫章县	520527	禁止开垦坡度 1 ($\geq 25^\circ$)	草地	17.8	珠市彝族乡
5205270524	贵州省	毕节市	赫章县	520527	禁止开垦坡度 1 ($\geq 25^\circ$)	草地、林地	23.31	珠市彝族乡
5205270525	贵州省	毕节市	赫章县	520527	禁止开垦坡度 1 ($\geq 25^\circ$)	林地	7.43	兴发苗族彝族回族乡
5205270526	贵州省	毕节市	赫章县	520527	禁止开垦坡度 1 ($\geq 25^\circ$)	林地	18.57	兴发苗族彝族回族乡
5205270527	贵州省	毕节市	赫章县	520527	禁止开垦坡度 1 ($\geq 25^\circ$)	草地、林地	21.18	珠市彝族乡
5205270528	贵州省	毕节市	赫章县	520527	禁止开垦坡度 1 ($\geq 25^\circ$)	林地	9.06	兴发苗族彝族回族乡
5205270529	贵州省	毕节市	赫章县	520527	禁止开垦坡度 1 ($\geq 25^\circ$)	林地	8.6	兴发苗族彝族回族乡
5205270530	贵州省	毕节市	赫章县	520527	禁止开垦坡度 1 ($\geq 25^\circ$)	草地、林地	20.52	珠市彝族乡
5205270531	贵州省	毕节市	赫章县	520527	禁止开垦坡度 1 ($\geq 25^\circ$)	草地、林地	5.46	兴发苗族彝族回族乡
5205270532	贵州省	毕节市	赫章县	520527	禁止开垦坡度 1 ($\geq 25^\circ$)	林地	5.1	珠市彝族乡
5205270533	贵州省	毕节市	赫章县	520527	禁止开垦坡度 1 ($\geq 25^\circ$)	林地	6.33	兴发苗族彝族回族乡
5205270534	贵州省	毕节市	赫章县	520527	禁止开垦坡度 1 ($\geq 25^\circ$)	草地、林地	28.84	兴发苗族彝族回族乡

图斑编号	省	市	县	县行政区划代码	坡度级别	土地利用类型	面积	乡镇
5205270535	贵州省	毕节市	赫章县	520527	禁止开垦坡度 1 ($\geq 25^\circ$)	草地、林地	17.48	兴发苗族彝族回族乡
5205270536	贵州省	毕节市	赫章县	520527	禁止开垦坡度 1 ($\geq 25^\circ$)	草地、林地	6.65	珠市彝族乡
5205270537	贵州省	毕节市	赫章县	520527	禁止开垦坡度 1 ($\geq 25^\circ$)	林地	16.87	兴发苗族彝族回族乡
5205270538	贵州省	毕节市	赫章县	520527	禁止开垦坡度 1 ($\geq 25^\circ$)	草地、林地	7.89	珠市彝族乡、妈姑镇
5205270539	贵州省	毕节市	赫章县	520527	禁止开垦坡度 1 ($\geq 25^\circ$)	林地	6.81	兴发苗族彝族回族乡
5205270540	贵州省	毕节市	赫章县	520527	禁止开垦坡度 1 ($\geq 25^\circ$)	林地	9.99	兴发苗族彝族回族乡
5205270541	贵州省	毕节市	赫章县	520527	禁止开垦坡度 1 ($\geq 25^\circ$)	林地	5.93	珠市彝族乡
5205270542	贵州省	毕节市	赫章县	520527	禁止开垦坡度 1 ($\geq 25^\circ$)	草地、林地	6.35	珠市彝族乡
5205270543	贵州省	毕节市	赫章县	520527	禁止开垦坡度 1 ($\geq 25^\circ$)	草地、林地	18.12	珠市彝族乡
5205270544	贵州省	毕节市	赫章县	520527	禁止开垦坡度 1 ($\geq 25^\circ$)	林地	11.67	兴发苗族彝族回族乡
5205270545	贵州省	毕节市	赫章县	520527	禁止开垦坡度 1 ($\geq 25^\circ$)	林地	51.45	兴发苗族彝族回族乡
5205270546	贵州省	毕节市	赫章县	520527	禁止开垦坡度 1 ($\geq 25^\circ$)	草地、林地	13.39	珠市彝族乡
5205270547	贵州省	毕节市	赫章县	520527	禁止开垦坡度 1 ($\geq 25^\circ$)	草地、林地	45.48	兴发苗族彝族回族乡
5205270548	贵州省	毕节市	赫章县	520527	禁止开垦坡度 1 ($\geq 25^\circ$)	林地	10.48	珠市彝族乡
5205270549	贵州省	毕节市	赫章县	520527	禁止开垦坡度 1 ($\geq 25^\circ$)	林地	6.8	兴发苗族彝族回族乡
5205270550	贵州省	毕节市	赫章县	520527	禁止开垦坡度 1 ($\geq 25^\circ$)	林地	9.92	古达苗族彝族乡
5205270551	贵州省	毕节市	赫章县	520527	禁止开垦坡度 1 ($\geq 25^\circ$)	草地、林地	207.59	古达苗族彝族乡、兴发苗族彝族回族乡
5205270552	贵州省	毕节市	赫章县	520527	禁止开垦坡度 1 ($\geq 25^\circ$)	林地	7.81	珠市彝族乡
5205270553	贵州省	毕节市	赫章县	520527	禁止开垦坡度 1 ($\geq 25^\circ$)	林地	12.75	兴发苗族彝族回族乡
5205270554	贵州省	毕节市	赫章县	520527	禁止开垦坡度 1 ($\geq 25^\circ$)	草地、林地	7.16	兴发苗族彝族回族乡
5205270555	贵州省	毕节市	赫章县	520527	禁止开垦坡度 1 ($\geq 25^\circ$)	林地	11.93	古达苗族彝族乡
5205270556	贵州省	毕节市	赫章县	520527	禁止开垦坡度 1 ($\geq 25^\circ$)	草地、林地	56.69	兴发苗族彝族回族乡
5205270557	贵州省	毕节市	赫章县	520527	禁止开垦坡度 1 ($\geq 25^\circ$)	林地	18.75	兴发苗族彝族回族乡

图斑编号	省	市	县	县行政区划代码	坡度级别	土地利用类型	面积	乡镇
5205270558	贵州省	毕节市	赫章县	520527	禁止开垦坡度 1 ($\geq 25^\circ$)	林地	5.5	古达苗族彝族乡
5205270559	贵州省	毕节市	赫章县	520527	禁止开垦坡度 1 ($\geq 25^\circ$)	草地、林地	6.82	兴发苗族彝族回族乡
5205270560	贵州省	毕节市	赫章县	520527	禁止开垦坡度 1 ($\geq 25^\circ$)	林地	5.54	珠市彝族乡
5205270561	贵州省	毕节市	赫章县	520527	禁止开垦坡度 1 ($\geq 25^\circ$)	林地	14.21	古达苗族彝族乡
5205270562	贵州省	毕节市	赫章县	520527	禁止开垦坡度 1 ($\geq 25^\circ$)	林地	14.76	兴发苗族彝族回族乡
5205270563	贵州省	毕节市	赫章县	520527	禁止开垦坡度 1 ($\geq 25^\circ$)	林地	9.53	珠市彝族乡
5205270564	贵州省	毕节市	赫章县	520527	禁止开垦坡度 1 ($\geq 25^\circ$)	草地、林地	5.28	兴发苗族彝族回族乡
5205270565	贵州省	毕节市	赫章县	520527	禁止开垦坡度 1 ($\geq 25^\circ$)	林地	6.59	兴发苗族彝族回族乡
5205270566	贵州省	毕节市	赫章县	520527	禁止开垦坡度 1 ($\geq 25^\circ$)	草地、林地	282.01	兴发苗族彝族回族乡
5205270567	贵州省	毕节市	赫章县	520527	禁止开垦坡度 1 ($\geq 25^\circ$)	草地、林地	76.17	兴发苗族彝族回族乡
5205270568	贵州省	毕节市	赫章县	520527	禁止开垦坡度 1 ($\geq 25^\circ$)	林地	8.14	古达苗族彝族乡
5205270569	贵州省	毕节市	赫章县	520527	禁止开垦坡度 1 ($\geq 25^\circ$)	草地、林地	26.95	妈姑镇、珠市彝族乡
5205270570	贵州省	毕节市	赫章县	520527	禁止开垦坡度 1 ($\geq 25^\circ$)	草地、林地	7.52	珠市彝族乡
5205270571	贵州省	毕节市	赫章县	520527	禁止开垦坡度 1 ($\geq 25^\circ$)	林地	24.76	古达苗族彝族乡
5205270572	贵州省	毕节市	赫章县	520527	禁止开垦坡度 1 ($\geq 25^\circ$)	草地、林地	23.14	兴发苗族彝族回族乡
5205270573	贵州省	毕节市	赫章县	520527	禁止开垦坡度 1 ($\geq 25^\circ$)	林地	12.76	珠市彝族乡
5205270574	贵州省	毕节市	赫章县	520527	禁止开垦坡度 1 ($\geq 25^\circ$)	草地、林地	15.72	兴发苗族彝族回族乡
5205270575	贵州省	毕节市	赫章县	520527	禁止开垦坡度 1 ($\geq 25^\circ$)	草地、林地	25.44	兴发苗族彝族回族乡
5205270576	贵州省	毕节市	赫章县	520527	禁止开垦坡度 1 ($\geq 25^\circ$)	林地	5.82	兴发苗族彝族回族乡
5205270577	贵州省	毕节市	赫章县	520527	禁止开垦坡度 1 ($\geq 25^\circ$)	草地、林地	5.11	珠市彝族乡
5205270578	贵州省	毕节市	赫章县	520527	禁止开垦坡度 1 ($\geq 25^\circ$)	草地、林地	14.84	古达苗族彝族乡
5205270579	贵州省	毕节市	赫章县	520527	禁止开垦坡度 1 ($\geq 25^\circ$)	林地	5.88	兴发苗族彝族回族乡
5205270580	贵州省	毕节市	赫章县	520527	禁止开垦坡度 1 ($\geq 25^\circ$)	草地、林地	71.62	兴发苗族彝族回族乡
5205270581	贵州省	毕节市	赫章县	520527	禁止开垦坡度 1 ($\geq 25^\circ$)	草地、林地	5.65	珠市彝族乡

图斑编号	省	市	县	县行政区划代码	坡度级别	土地利用类型	面积	乡镇
5205270582	贵州省	毕节市	赫章县	520527	禁止开垦坡度 1 ($\geq 25^\circ$)	林地	11.82	兴发苗族彝族回族乡
5205270583	贵州省	毕节市	赫章县	520527	禁止开垦坡度 1 ($\geq 25^\circ$)	林地	14.03	古达苗族彝族乡
5205270584	贵州省	毕节市	赫章县	520527	禁止开垦坡度 1 ($\geq 25^\circ$)	草地、林地	10.3	兴发苗族彝族回族乡
5205270585	贵州省	毕节市	赫章县	520527	禁止开垦坡度 1 ($\geq 25^\circ$)	草地、林地	12.14	兴发苗族彝族回族乡
5205270586	贵州省	毕节市	赫章县	520527	禁止开垦坡度 1 ($\geq 25^\circ$)	草地、林地	18.84	兴发苗族彝族回族乡
5205270587	贵州省	毕节市	赫章县	520527	禁止开垦坡度 1 ($\geq 25^\circ$)	草地、林地	8.22	兴发苗族彝族回族乡
5205270588	贵州省	毕节市	赫章县	520527	禁止开垦坡度 1 ($\geq 25^\circ$)	草地、林地	35.38	兴发苗族彝族回族乡
5205270589	贵州省	毕节市	赫章县	520527	禁止开垦坡度 1 ($\geq 25^\circ$)	草地、林地	11.89	兴发苗族彝族回族乡
5205270590	贵州省	毕节市	赫章县	520527	禁止开垦坡度 1 ($\geq 25^\circ$)	草地、林地	7.87	兴发苗族彝族回族乡
5205270591	贵州省	毕节市	赫章县	520527	禁止开垦坡度 1 ($\geq 25^\circ$)	草地、林地	15.34	兴发苗族彝族回族乡
5205270592	贵州省	毕节市	赫章县	520527	禁止开垦坡度 1 ($\geq 25^\circ$)	草地、林地	21.86	兴发苗族彝族回族乡
5205270593	贵州省	毕节市	赫章县	520527	禁止开垦坡度 1 ($\geq 25^\circ$)	林地	65.72	古达苗族彝族乡
5205270594	贵州省	毕节市	赫章县	520527	禁止开垦坡度 1 ($\geq 25^\circ$)	草地、林地	9.27	兴发苗族彝族回族乡
5205270595	贵州省	毕节市	赫章县	520527	禁止开垦坡度 1 ($\geq 25^\circ$)	草地、林地、裸土地	16.36	兴发苗族彝族回族乡
5205270596	贵州省	毕节市	赫章县	520527	禁止开垦坡度 1 ($\geq 25^\circ$)	草地、林地	5.17	兴发苗族彝族回族乡
5205270597	贵州省	毕节市	赫章县	520527	禁止开垦坡度 1 ($\geq 25^\circ$)	林地	5.98	古达苗族彝族乡
5205270598	贵州省	毕节市	赫章县	520527	禁止开垦坡度 1 ($\geq 25^\circ$)	草地、林地、裸土地	389.38	兴发苗族彝族回族乡、雉街彝族苗族乡、珠市彝族乡
5205270599	贵州省	毕节市	赫章县	520527	禁止开垦坡度 1 ($\geq 25^\circ$)	草地、林地	5.17	兴发苗族彝族回族乡
5205270600	贵州省	毕节市	赫章县	520527	禁止开垦坡度 1 ($\geq 25^\circ$)	草地、林地、裸土地	19.82	兴发苗族彝族回族乡
5205270601	贵州省	毕节市	赫章县	520527	禁止开垦坡度 1 ($\geq 25^\circ$)	草地、林地	14.34	妈姑镇
5205270602	贵州省	毕节市	赫章县	520527	禁止开垦坡度 1 ($\geq 25^\circ$)	草地、林地	5.05	兴发苗族彝族回族乡
5205270603	贵州省	毕节市	赫章县	520527	禁止开垦坡度 1 ($\geq 25^\circ$)	林地	7.31	妈姑镇
5205270604	贵州省	毕节市	赫章县	520527	禁止开垦坡度 1 ($\geq 25^\circ$)	草地、林地	25.06	古达苗族彝族乡、兴发苗族彝族回族乡

图斑编号	省	市	县	县行政区划代码	坡度级别	土地利用类型	面积	乡镇
								乡
5205270605	贵州省	毕节市	赫章县	520527	禁止开垦坡度 1 ($\geq 25^\circ$)	草地、林地	19.6	兴发苗族彝族回族乡
5205270606	贵州省	毕节市	赫章县	520527	禁止开垦坡度 1 ($\geq 25^\circ$)	林地	7.65	妈姑镇
5205270607	贵州省	毕节市	赫章县	520527	禁止开垦坡度 1 ($\geq 25^\circ$)	草地、林地	9.08	兴发苗族彝族回族乡、珠市彝族乡
5205270608	贵州省	毕节市	赫章县	520527	禁止开垦坡度 1 ($\geq 25^\circ$)	林地	66.43	古达苗族彝族乡
5205270609	贵州省	毕节市	赫章县	520527	禁止开垦坡度 1 ($\geq 25^\circ$)	草地、林地、裸土地	10.89	兴发苗族彝族回族乡
5205270610	贵州省	毕节市	赫章县	520527	禁止开垦坡度 1 ($\geq 25^\circ$)	草地、林地	9.96	妈姑镇
5205270611	贵州省	毕节市	赫章县	520527	禁止开垦坡度 1 ($\geq 25^\circ$)	草地、林地	9.01	兴发苗族彝族回族乡
5205270612	贵州省	毕节市	赫章县	520527	禁止开垦坡度 1 ($\geq 25^\circ$)	草地、林地	61.44	兴发苗族彝族回族乡
5205270613	贵州省	毕节市	赫章县	520527	禁止开垦坡度 1 ($\geq 25^\circ$)	草地、林地	21.63	水塘堡彝族苗族乡、兴发苗族彝族回族乡
5205270614	贵州省	毕节市	赫章县	520527	禁止开垦坡度 1 ($\geq 25^\circ$)	林地	5.46	妈姑镇
5205270615	贵州省	毕节市	赫章县	520527	禁止开垦坡度 1 ($\geq 25^\circ$)	林地	5.57	妈姑镇
5205270616	贵州省	毕节市	赫章县	520527	禁止开垦坡度 1 ($\geq 25^\circ$)	草地、林地	10.24	兴发苗族彝族回族乡
5205270617	贵州省	毕节市	赫章县	520527	禁止开垦坡度 1 ($\geq 25^\circ$)	林地	79.82	古达苗族彝族乡
5205270618	贵州省	毕节市	赫章县	520527	禁止开垦坡度 1 ($\geq 25^\circ$)	草地、林地	21.48	兴发苗族彝族回族乡、白果街道
5205270619	贵州省	毕节市	赫章县	520527	禁止开垦坡度 1 ($\geq 25^\circ$)	草地、林地	79.4	兴发苗族彝族回族乡
5205270620	贵州省	毕节市	赫章县	520527	禁止开垦坡度 1 ($\geq 25^\circ$)	草地、林地	87.28	兴发苗族彝族回族乡
5205270621	贵州省	毕节市	赫章县	520527	禁止开垦坡度 1 ($\geq 25^\circ$)	林地	5.05	妈姑镇
5205270622	贵州省	毕节市	赫章县	520527	禁止开垦坡度 1 ($\geq 25^\circ$)	草地、林地	15.98	兴发苗族彝族回族乡
5205270623	贵州省	毕节市	赫章县	520527	禁止开垦坡度 1 ($\geq 25^\circ$)	林地	6.11	古达苗族彝族乡
5205270624	贵州省	毕节市	赫章县	520527	禁止开垦坡度 1 ($\geq 25^\circ$)	草地、林地	11.99	兴发苗族彝族回族乡
5205270625	贵州省	毕节市	赫章县	520527	禁止开垦坡度 1 ($\geq 25^\circ$)	草地、林地	38.9	兴发苗族彝族回族乡
5205270626	贵州省	毕节市	赫章县	520527	禁止开垦坡度 1 ($\geq 25^\circ$)	草地	17.03	兴发苗族彝族回族乡

图斑编号	省	市	县	县行政区划代码	坡度级别	土地利用类型	面积	乡镇
5205270627	贵州省	毕节市	赫章县	520527	禁止开垦坡度 1 ($\geq 25^\circ$)	草地、林地、裸土地	12.05	兴发苗族彝族回族乡
5205270628	贵州省	毕节市	赫章县	520527	禁止开垦坡度 1 ($\geq 25^\circ$)	林地	8.09	妈姑镇
5205270629	贵州省	毕节市	赫章县	520527	禁止开垦坡度 1 ($\geq 25^\circ$)	草地、林地	5.9	兴发苗族彝族回族乡
5205270630	贵州省	毕节市	赫章县	520527	禁止开垦坡度 1 ($\geq 25^\circ$)	林地	16.56	水塘堡彝族苗族乡
5205270631	贵州省	毕节市	赫章县	520527	禁止开垦坡度 1 ($\geq 25^\circ$)	草地、林地	9.88	兴发苗族彝族回族乡
5205270632	贵州省	毕节市	赫章县	520527	禁止开垦坡度 1 ($\geq 25^\circ$)	草地、林地	9.81	古达苗族彝族乡、兴发苗族彝族回族乡
5205270633	贵州省	毕节市	赫章县	520527	禁止开垦坡度 1 ($\geq 25^\circ$)	草地、林地	6.98	水塘堡彝族苗族乡
5205270634	贵州省	毕节市	赫章县	520527	禁止开垦坡度 1 ($\geq 25^\circ$)	草地、林地	8.35	水塘堡彝族苗族乡
5205270635	贵州省	毕节市	赫章县	520527	禁止开垦坡度 1 ($\geq 25^\circ$)	草地、林地	5	兴发苗族彝族回族乡
5205270636	贵州省	毕节市	赫章县	520527	禁止开垦坡度 1 ($\geq 25^\circ$)	林地	7.85	古达苗族彝族乡
5205270637	贵州省	毕节市	赫章县	520527	禁止开垦坡度 1 ($\geq 25^\circ$)	林地	18.06	兴发苗族彝族回族乡
5205270638	贵州省	毕节市	赫章县	520527	禁止开垦坡度 1 ($\geq 25^\circ$)	草地、林地、裸土地	213.19	白果街道、水塘堡彝族苗族乡、兴发苗族彝族回族乡
5205270639	贵州省	毕节市	赫章县	520527	禁止开垦坡度 1 ($\geq 25^\circ$)	林地	7.21	妈姑镇
5205270640	贵州省	毕节市	赫章县	520527	禁止开垦坡度 1 ($\geq 25^\circ$)	草地、林地	48.76	兴发苗族彝族回族乡
5205270641	贵州省	毕节市	赫章县	520527	禁止开垦坡度 1 ($\geq 25^\circ$)	林地	7.41	妈姑镇
5205270642	贵州省	毕节市	赫章县	520527	禁止开垦坡度 1 ($\geq 25^\circ$)	林地	28.15	兴发苗族彝族回族乡
5205270643	贵州省	毕节市	赫章县	520527	禁止开垦坡度 1 ($\geq 25^\circ$)	林地	37.76	妈姑镇
5205270644	贵州省	毕节市	赫章县	520527	禁止开垦坡度 1 ($\geq 25^\circ$)	草地、林地	18.54	水塘堡彝族苗族乡
5205270645	贵州省	毕节市	赫章县	520527	禁止开垦坡度 1 ($\geq 25^\circ$)	草地、林地	5.53	威奢乡、兴发苗族彝族回族乡
5205270646	贵州省	毕节市	赫章县	520527	禁止开垦坡度 1 ($\geq 25^\circ$)	林地	7.36	妈姑镇
5205270647	贵州省	毕节市	赫章县	520527	禁止开垦坡度 1 ($\geq 25^\circ$)	草地、林地	135.34	水塘堡彝族苗族乡、兴发苗族彝族回族乡、珠市彝族乡

图斑编号	省	市	县	县行政区划代码	坡度级别	土地利用类型	面积	乡镇
5205270648	贵州省	毕节市	赫章县	520527	禁止开垦坡度1(≥25°)	草地、林地	12.64	威奢乡、兴发苗族彝族回族乡
5205270649	贵州省	毕节市	赫章县	520527	禁止开垦坡度1(≥25°)	草地、林地	8.3	水塘堡彝族苗族乡
5205270650	贵州省	毕节市	赫章县	520527	禁止开垦坡度1(≥25°)	林地	6.29	古达苗族彝族乡
5205270651	贵州省	毕节市	赫章县	520527	禁止开垦坡度1(≥25°)	草地、林地、裸土地	7.29	古达苗族彝族乡、兴发苗族彝族回族乡
5205270652	贵州省	毕节市	赫章县	520527	禁止开垦坡度1(≥25°)	草地	5.32	白果街道、水塘堡彝族苗族乡
5205270653	贵州省	毕节市	赫章县	520527	禁止开垦坡度1(≥25°)	草地	10.5	水塘堡彝族苗族乡
5205270654	贵州省	毕节市	赫章县	520527	禁止开垦坡度1(≥25°)	草地、林地	7.19	威奢乡、兴发苗族彝族回族乡
5205270655	贵州省	毕节市	赫章县	520527	禁止开垦坡度1(≥25°)	林地	24.99	妈姑镇
5205270656	贵州省	毕节市	赫章县	520527	禁止开垦坡度1(≥25°)	草地	5.54	威奢乡
5205270657	贵州省	毕节市	赫章县	520527	禁止开垦坡度1(≥25°)	林地	7.12	妈姑镇
5205270658	贵州省	毕节市	赫章县	520527	禁止开垦坡度1(≥25°)	草地、林地、裸土地	23.25	兴发苗族彝族回族乡
5205270659	贵州省	毕节市	赫章县	520527	禁止开垦坡度1(≥25°)	草地、林地	231.67	兴发苗族彝族回族乡
5205270660	贵州省	毕节市	赫章县	520527	禁止开垦坡度1(≥25°)	草地、林地	21.39	水塘堡彝族苗族乡
5205270661	贵州省	毕节市	赫章县	520527	禁止开垦坡度1(≥25°)	林地	53.51	古达苗族彝族乡
5205270662	贵州省	毕节市	赫章县	520527	禁止开垦坡度1(≥25°)	林地	6.03	兴发苗族彝族回族乡
5205270663	贵州省	毕节市	赫章县	520527	禁止开垦坡度1(≥25°)	草地、林地、裸土地	671.82	古达苗族彝族乡、兴发苗族彝族回族乡
5205270664	贵州省	毕节市	赫章县	520527	禁止开垦坡度1(≥25°)	草地、林地	5.86	威奢乡
5205270665	贵州省	毕节市	赫章县	520527	禁止开垦坡度1(≥25°)	草地、林地、裸土地	6.44	兴发苗族彝族回族乡
5205270666	贵州省	毕节市	赫章县	520527	禁止开垦坡度1(≥25°)	林地	97.47	古达苗族彝族乡
5205270667	贵州省	毕节市	赫章县	520527	禁止开垦坡度1(≥25°)	林地	6.4	妈姑镇
5205270668	贵州省	毕节市	赫章县	520527	禁止开垦坡度1(≥25°)	林地	7.47	妈姑镇
5205270669	贵州省	毕节市	赫章县	520527	禁止开垦坡度1(≥25°)	林地	12.72	水塘堡彝族苗族乡

图斑编号	省	市	县	县行政区划代码	坡度级别	土地利用类型	面积	乡镇
5205270670	贵州省	毕节市	赫章县	520527	禁止开垦坡度 1 ($\geq 25^\circ$)	林地	11.31	妈姑镇
5205270671	贵州省	毕节市	赫章县	520527	禁止开垦坡度 1 ($\geq 25^\circ$)	草地、林地	114.25	水塘堡彝族苗族乡
5205270672	贵州省	毕节市	赫章县	520527	禁止开垦坡度 1 ($\geq 25^\circ$)	草地、林地	8.14	水塘堡彝族苗族乡
5205270673	贵州省	毕节市	赫章县	520527	禁止开垦坡度 1 ($\geq 25^\circ$)	林地	22.32	妈姑镇
5205270674	贵州省	毕节市	赫章县	520527	禁止开垦坡度 1 ($\geq 25^\circ$)	林地	25.69	水塘堡彝族苗族乡
5205270675	贵州省	毕节市	赫章县	520527	禁止开垦坡度 1 ($\geq 25^\circ$)	林地	8.54	妈姑镇
5205270676	贵州省	毕节市	赫章县	520527	禁止开垦坡度 1 ($\geq 25^\circ$)	林地	17.54	古达苗族彝族乡
5205270677	贵州省	毕节市	赫章县	520527	禁止开垦坡度 1 ($\geq 25^\circ$)	草地、林地	5.27	水塘堡彝族苗族乡
5205270678	贵州省	毕节市	赫章县	520527	禁止开垦坡度 1 ($\geq 25^\circ$)	林地	15.37	古达苗族彝族乡
5205270679	贵州省	毕节市	赫章县	520527	禁止开垦坡度 1 ($\geq 25^\circ$)	草地、林地	44.77	水塘堡彝族苗族乡
5205270680	贵州省	毕节市	赫章县	520527	禁止开垦坡度 1 ($\geq 25^\circ$)	草地、林地	167.02	水塘堡彝族苗族乡
5205270681	贵州省	毕节市	赫章县	520527	禁止开垦坡度 1 ($\geq 25^\circ$)	林地	140.96	白果街道、兴发苗族彝族回族乡
5205270682	贵州省	毕节市	赫章县	520527	禁止开垦坡度 1 ($\geq 25^\circ$)	林地	32.35	古达苗族彝族乡
5205270683	贵州省	毕节市	赫章县	520527	禁止开垦坡度 1 ($\geq 25^\circ$)	林地	40.59	古达苗族彝族乡
5205270684	贵州省	毕节市	赫章县	520527	禁止开垦坡度 1 ($\geq 25^\circ$)	林地	7	妈姑镇
5205270685	贵州省	毕节市	赫章县	520527	禁止开垦坡度 1 ($\geq 25^\circ$)	草地、林地	21.58	古达苗族彝族乡
5205270686	贵州省	毕节市	赫章县	520527	禁止开垦坡度 1 ($\geq 25^\circ$)	林地	5.39	兴发苗族彝族回族乡
5205270687	贵州省	毕节市	赫章县	520527	禁止开垦坡度 1 ($\geq 25^\circ$)	林地	18.86	古达苗族彝族乡
5205270688	贵州省	毕节市	赫章县	520527	禁止开垦坡度 1 ($\geq 25^\circ$)	草地、林地	80.05	兴发苗族彝族回族乡、威奢乡
5205270689	贵州省	毕节市	赫章县	520527	禁止开垦坡度 1 ($\geq 25^\circ$)	林地	6.61	白果街道
5205270690	贵州省	毕节市	赫章县	520527	禁止开垦坡度 1 ($\geq 25^\circ$)	草地、林地	71.84	兴发苗族彝族回族乡
5205270691	贵州省	毕节市	赫章县	520527	禁止开垦坡度 1 ($\geq 25^\circ$)	草地、林地	294.46	古达苗族彝族乡
5205270692	贵州省	毕节市	赫章县	520527	禁止开垦坡度 1 ($\geq 25^\circ$)	草地、林地	19.44	威奢乡、兴发苗族彝族回族乡
5205270693	贵州省	毕节市	赫章县	520527	禁止开垦坡度 1 ($\geq 25^\circ$)	林地	5.11	妈姑镇

图斑编号	省	市	县	县行政区划代码	坡度级别	土地利用类型	面积	乡镇
5205270694	贵州省	毕节市	赫章县	520527	禁止开垦坡度 1 ($\geq 25^\circ$)	林地、裸土地	22.54	妈姑镇
5205270695	贵州省	毕节市	赫章县	520527	禁止开垦坡度 1 ($\geq 25^\circ$)	林地	5.22	妈姑镇
5205270696	贵州省	毕节市	赫章县	520527	禁止开垦坡度 1 ($\geq 25^\circ$)	草地、林地	23.4	水塘堡彝族苗族乡
5205270697	贵州省	毕节市	赫章县	520527	禁止开垦坡度 1 ($\geq 25^\circ$)	林地	10.96	兴发苗族彝族回族乡
5205270698	贵州省	毕节市	赫章县	520527	禁止开垦坡度 1 ($\geq 25^\circ$)	林地	13.68	古达苗族彝族乡
5205270699	贵州省	毕节市	赫章县	520527	禁止开垦坡度 1 ($\geq 25^\circ$)	林地	22.69	古达苗族彝族乡
5205270700	贵州省	毕节市	赫章县	520527	禁止开垦坡度 1 ($\geq 25^\circ$)	林地	6.41	妈姑镇
5205270701	贵州省	毕节市	赫章县	520527	禁止开垦坡度 1 ($\geq 25^\circ$)	林地	23.56	白果街道
5205270702	贵州省	毕节市	赫章县	520527	禁止开垦坡度 1 ($\geq 25^\circ$)	林地	12.99	古达苗族彝族乡
5205270703	贵州省	毕节市	赫章县	520527	禁止开垦坡度 1 ($\geq 25^\circ$)	草地、林地	24.7	威奢乡、兴发苗族彝族回族乡
5205270704	贵州省	毕节市	赫章县	520527	禁止开垦坡度 1 ($\geq 25^\circ$)	草地、林地	24.62	水塘堡彝族苗族乡
5205270705	贵州省	毕节市	赫章县	520527	禁止开垦坡度 1 ($\geq 25^\circ$)	林地	6.61	妈姑镇、水塘堡彝族苗族乡
5205270706	贵州省	毕节市	赫章县	520527	禁止开垦坡度 1 ($\geq 25^\circ$)	草地、林地	57.92	威奢乡
5205270707	贵州省	毕节市	赫章县	520527	禁止开垦坡度 1 ($\geq 25^\circ$)	林地	5.19	水塘堡彝族苗族乡
5205270708	贵州省	毕节市	赫章县	520527	禁止开垦坡度 1 ($\geq 25^\circ$)	林地	15.81	古达苗族彝族乡
5205270709	贵州省	毕节市	赫章县	520527	禁止开垦坡度 1 ($\geq 25^\circ$)	林地	18.38	白果街道
5205270710	贵州省	毕节市	赫章县	520527	禁止开垦坡度 1 ($\geq 25^\circ$)	草地	5.23	威奢乡
5205270711	贵州省	毕节市	赫章县	520527	禁止开垦坡度 1 ($\geq 25^\circ$)	林地	6.21	古达苗族彝族乡
5205270712	贵州省	毕节市	赫章县	520527	禁止开垦坡度 1 ($\geq 25^\circ$)	草地、林地	41.06	水塘堡彝族苗族乡
5205270713	贵州省	毕节市	赫章县	520527	禁止开垦坡度 1 ($\geq 25^\circ$)	草地、林地	22.15	威奢乡
5205270714	贵州省	毕节市	赫章县	520527	禁止开垦坡度 1 ($\geq 25^\circ$)	林地	5.87	水塘堡彝族苗族乡
5205270715	贵州省	毕节市	赫章县	520527	禁止开垦坡度 1 ($\geq 25^\circ$)	草地、林地	71.56	白果街道、兴发苗族彝族回族乡
5205270716	贵州省	毕节市	赫章县	520527	禁止开垦坡度 1 ($\geq 25^\circ$)	草地、林地	19.21	威奢乡
5205270717	贵州省	毕节市	赫章县	520527	禁止开垦坡度 1 ($\geq 25^\circ$)	草地、林地	44.16	水塘堡彝族苗族乡

图斑编号	省	市	县	县行政区划代码	坡度级别	土地利用类型	面积	乡镇
5205270718	贵州省	毕节市	赫章县	520527	禁止开垦坡度 1 ($\geq 25^\circ$)	林地	7.95	古达苗族彝族乡
5205270719	贵州省	毕节市	赫章县	520527	禁止开垦坡度 1 ($\geq 25^\circ$)	林地	12.8	古达苗族彝族乡
5205270720	贵州省	毕节市	赫章县	520527	禁止开垦坡度 1 ($\geq 25^\circ$)	林地	6.37	妈姑镇、水塘堡彝族苗族乡
5205270721	贵州省	毕节市	赫章县	520527	禁止开垦坡度 1 ($\geq 25^\circ$)	草地、林地	14.46	威奢乡
5205270722	贵州省	毕节市	赫章县	520527	禁止开垦坡度 1 ($\geq 25^\circ$)	草地、林地	8.93	威奢乡
5205270723	贵州省	毕节市	赫章县	520527	禁止开垦坡度 1 ($\geq 25^\circ$)	林地	5.32	古达苗族彝族乡
5205270724	贵州省	毕节市	赫章县	520527	禁止开垦坡度 1 ($\geq 25^\circ$)	草地、林地	8.51	威奢乡
5205270725	贵州省	毕节市	赫章县	520527	禁止开垦坡度 1 ($\geq 25^\circ$)	草地、林地	21.89	威奢乡
5205270726	贵州省	毕节市	赫章县	520527	禁止开垦坡度 1 ($\geq 25^\circ$)	林地	6.16	白果街道
5205270727	贵州省	毕节市	赫章县	520527	禁止开垦坡度 1 ($\geq 25^\circ$)	草地、林地	156.02	古达苗族彝族乡
5205270728	贵州省	毕节市	赫章县	520527	禁止开垦坡度 1 ($\geq 25^\circ$)	林地	51.16	兴发苗族彝族回族乡
5205270729	贵州省	毕节市	赫章县	520527	禁止开垦坡度 1 ($\geq 25^\circ$)	草地、林地	5.15	威奢乡
5205270730	贵州省	毕节市	赫章县	520527	禁止开垦坡度 1 ($\geq 25^\circ$)	草地、林地	45.93	白果街道
5205270731	贵州省	毕节市	赫章县	520527	禁止开垦坡度 1 ($\geq 25^\circ$)	林地	14.3	古达苗族彝族乡
5205270732	贵州省	毕节市	赫章县	520527	禁止开垦坡度 1 ($\geq 25^\circ$)	草地、林地	84.46	兴发苗族彝族回族乡、威奢乡
5205270733	贵州省	毕节市	赫章县	520527	禁止开垦坡度 1 ($\geq 25^\circ$)	林地	12.03	古达苗族彝族乡
5205270734	贵州省	毕节市	赫章县	520527	禁止开垦坡度 1 ($\geq 25^\circ$)	林地	24.58	古达苗族彝族乡
5205270735	贵州省	毕节市	赫章县	520527	禁止开垦坡度 1 ($\geq 25^\circ$)	林地	96.72	古达苗族彝族乡
5205270736	贵州省	毕节市	赫章县	520527	禁止开垦坡度 1 ($\geq 25^\circ$)	林地	15.73	白果街道
5205270737	贵州省	毕节市	赫章县	520527	禁止开垦坡度 1 ($\geq 25^\circ$)	草地、林地	5.01	威奢乡
5205270738	贵州省	毕节市	赫章县	520527	禁止开垦坡度 1 ($\geq 25^\circ$)	林地	8.69	威奢乡
5205270739	贵州省	毕节市	赫章县	520527	禁止开垦坡度 1 ($\geq 25^\circ$)	林地	5.4	白果街道
5205270740	贵州省	毕节市	赫章县	520527	禁止开垦坡度 1 ($\geq 25^\circ$)	林地	13.58	水塘堡彝族苗族乡
5205270741	贵州省	毕节市	赫章县	520527	禁止开垦坡度 1 ($\geq 25^\circ$)	林地	8.78	水塘堡彝族苗族乡

图斑编号	省	市	县	县行政区划代码	坡度级别	土地利用类型	面积	乡镇
5205270742	贵州省	毕节市	赫章县	520527	禁止开垦坡度 1 ($\geq 25^\circ$)	林地	5.53	古达苗族彝族乡
5205270743	贵州省	毕节市	赫章县	520527	禁止开垦坡度 1 ($\geq 25^\circ$)	林地	11.23	古达苗族彝族乡
5205270744	贵州省	毕节市	赫章县	520527	禁止开垦坡度 1 ($\geq 25^\circ$)	林地	15.11	妈姑镇
5205270745	贵州省	毕节市	赫章县	520527	禁止开垦坡度 1 ($\geq 25^\circ$)	林地	11.24	威奢乡
5205270746	贵州省	毕节市	赫章县	520527	禁止开垦坡度 1 ($\geq 25^\circ$)	草地、林地	16.81	兴发苗族彝族回族乡、威奢乡
5205270747	贵州省	毕节市	赫章县	520527	禁止开垦坡度 1 ($\geq 25^\circ$)	林地	5.16	白果街道
5205270748	贵州省	毕节市	赫章县	520527	禁止开垦坡度 1 ($\geq 25^\circ$)	林地	14.61	白果街道
5205270749	贵州省	毕节市	赫章县	520527	禁止开垦坡度 1 ($\geq 25^\circ$)	林地	8.69	白果街道
5205270750	贵州省	毕节市	赫章县	520527	禁止开垦坡度 1 ($\geq 25^\circ$)	林地	8.31	水塘堡彝族苗族乡
5205270751	贵州省	毕节市	赫章县	520527	禁止开垦坡度 1 ($\geq 25^\circ$)	林地	13.25	古达苗族彝族乡
5205270752	贵州省	毕节市	赫章县	520527	禁止开垦坡度 1 ($\geq 25^\circ$)	草地、林地	141.84	白果街道
5205270753	贵州省	毕节市	赫章县	520527	禁止开垦坡度 1 ($\geq 25^\circ$)	林地	10.43	水塘堡彝族苗族乡
5205270754	贵州省	毕节市	赫章县	520527	禁止开垦坡度 1 ($\geq 25^\circ$)	林地	7.4	古达苗族彝族乡
5205270755	贵州省	毕节市	赫章县	520527	禁止开垦坡度 1 ($\geq 25^\circ$)	草地、林地	573.94	古达苗族彝族乡
5205270756	贵州省	毕节市	赫章县	520527	禁止开垦坡度 1 ($\geq 25^\circ$)	草地、林地	134.42	古达苗族彝族乡
5205270757	贵州省	毕节市	赫章县	520527	禁止开垦坡度 1 ($\geq 25^\circ$)	草地、林地	31.55	水塘堡彝族苗族乡
5205270758	贵州省	毕节市	赫章县	520527	禁止开垦坡度 1 ($\geq 25^\circ$)	林地	5.79	古达苗族彝族乡
5205270759	贵州省	毕节市	赫章县	520527	禁止开垦坡度 1 ($\geq 25^\circ$)	林地	10.62	白果街道
5205270760	贵州省	毕节市	赫章县	520527	禁止开垦坡度 1 ($\geq 25^\circ$)	林地	50.13	古达苗族彝族乡
5205270761	贵州省	毕节市	赫章县	520527	禁止开垦坡度 1 ($\geq 25^\circ$)	林地	6.68	白果街道
5205270762	贵州省	毕节市	赫章县	520527	禁止开垦坡度 1 ($\geq 25^\circ$)	林地	16.09	古达苗族彝族乡
5205270763	贵州省	毕节市	赫章县	520527	禁止开垦坡度 1 ($\geq 25^\circ$)	林地	63.1	水塘堡彝族苗族乡
5205270764	贵州省	毕节市	赫章县	520527	禁止开垦坡度 1 ($\geq 25^\circ$)	林地	5.24	古达苗族彝族乡
5205270765	贵州省	毕节市	赫章县	520527	禁止开垦坡度 1 ($\geq 25^\circ$)	草地、林地	13.09	威奢乡

图斑编号	省	市	县	县行政区划代码	坡度级别	土地利用类型	面积	乡镇
5205270766	贵州省	毕节市	赫章县	520527	禁止开垦坡度 1 ($\geq 25^\circ$)	林地	34.27	水塘堡彝族苗族乡
5205270767	贵州省	毕节市	赫章县	520527	禁止开垦坡度 1 ($\geq 25^\circ$)	草地、林地	185.42	水塘堡彝族苗族乡
5205270768	贵州省	毕节市	赫章县	520527	禁止开垦坡度 1 ($\geq 25^\circ$)	林地	9.02	古达苗族彝族乡
5205270769	贵州省	毕节市	赫章县	520527	禁止开垦坡度 1 ($\geq 25^\circ$)	草地、林地	148.84	古达苗族彝族乡、威奢乡、兴发苗族彝族回族乡
5205270770	贵州省	毕节市	赫章县	520527	禁止开垦坡度 1 ($\geq 25^\circ$)	草地、林地	12.62	威奢乡
5205270771	贵州省	毕节市	赫章县	520527	禁止开垦坡度 1 ($\geq 25^\circ$)	草地、林地	10.06	威奢乡、兴发苗族彝族回族乡
5205270772	贵州省	毕节市	赫章县	520527	禁止开垦坡度 1 ($\geq 25^\circ$)	林地	5.72	威奢乡
5205270773	贵州省	毕节市	赫章县	520527	禁止开垦坡度 1 ($\geq 25^\circ$)	林地	11.01	威奢乡
5205270774	贵州省	毕节市	赫章县	520527	禁止开垦坡度 1 ($\geq 25^\circ$)	草地、林地	36.73	白果街道
5205270775	贵州省	毕节市	赫章县	520527	禁止开垦坡度 1 ($\geq 25^\circ$)	林地	11.62	威奢乡
5205270776	贵州省	毕节市	赫章县	520527	禁止开垦坡度 1 ($\geq 25^\circ$)	草地、林地	270.1	古达苗族彝族乡
5205270777	贵州省	毕节市	赫章县	520527	禁止开垦坡度 1 ($\geq 25^\circ$)	林地	12.98	白果街道
5205270778	贵州省	毕节市	赫章县	520527	禁止开垦坡度 1 ($\geq 25^\circ$)	林地	13.76	白果街道
5205270779	贵州省	毕节市	赫章县	520527	禁止开垦坡度 1 ($\geq 25^\circ$)	林地	10.95	水塘堡彝族苗族乡
5205270780	贵州省	毕节市	赫章县	520527	禁止开垦坡度 1 ($\geq 25^\circ$)	林地	7.92	古达苗族彝族乡
5205270781	贵州省	毕节市	赫章县	520527	禁止开垦坡度 1 ($\geq 25^\circ$)	林地	7.76	水塘堡彝族苗族乡
5205270782	贵州省	毕节市	赫章县	520527	禁止开垦坡度 1 ($\geq 25^\circ$)	林地	18.44	威奢乡
5205270783	贵州省	毕节市	赫章县	520527	禁止开垦坡度 1 ($\geq 25^\circ$)	林地	22.47	白果街道
5205270784	贵州省	毕节市	赫章县	520527	禁止开垦坡度 1 ($\geq 25^\circ$)	草地、林地	59.63	古达苗族彝族乡、威奢乡
5205270785	贵州省	毕节市	赫章县	520527	禁止开垦坡度 1 ($\geq 25^\circ$)	林地	6.33	古达苗族彝族乡
5205270786	贵州省	毕节市	赫章县	520527	禁止开垦坡度 1 ($\geq 25^\circ$)	草地、林地	15.13	水塘堡彝族苗族乡
5205270787	贵州省	毕节市	赫章县	520527	禁止开垦坡度 1 ($\geq 25^\circ$)	林地	29.99	古达苗族彝族乡
5205270788	贵州省	毕节市	赫章县	520527	禁止开垦坡度 1 ($\geq 25^\circ$)	林地	33.48	古达苗族彝族乡

图斑编号	省	市	县	县行政区划代码	坡度级别	土地利用类型	面积	乡镇
5205270789	贵州省	毕节市	赫章县	520527	禁止开垦坡度 1 ($\geq 25^\circ$)	林地	6.45	古达苗族彝族乡
5205270790	贵州省	毕节市	赫章县	520527	禁止开垦坡度 1 ($\geq 25^\circ$)	林地	5.44	妈姑镇、水塘堡彝族苗族乡
5205270791	贵州省	毕节市	赫章县	520527	禁止开垦坡度 1 ($\geq 25^\circ$)	林地	6.06	威奢乡
5205270792	贵州省	毕节市	赫章县	520527	禁止开垦坡度 1 ($\geq 25^\circ$)	草地、林地、裸土地	25.23	水塘堡彝族苗族乡、妈姑镇
5205270793	贵州省	毕节市	赫章县	520527	禁止开垦坡度 1 ($\geq 25^\circ$)	林地	6.51	古达苗族彝族乡
5205270794	贵州省	毕节市	赫章县	520527	禁止开垦坡度 1 ($\geq 25^\circ$)	林地	32.84	白果街道
5205270795	贵州省	毕节市	赫章县	520527	禁止开垦坡度 1 ($\geq 25^\circ$)	林地	6.05	古达苗族彝族乡
5205270796	贵州省	毕节市	赫章县	520527	禁止开垦坡度 1 ($\geq 25^\circ$)	林地	8.57	威奢乡
5205270797	贵州省	毕节市	赫章县	520527	禁止开垦坡度 1 ($\geq 25^\circ$)	草地、林地	113.85	水塘堡彝族苗族乡
5205270798	贵州省	毕节市	赫章县	520527	禁止开垦坡度 1 ($\geq 25^\circ$)	林地	7.62	威奢乡
5205270799	贵州省	毕节市	赫章县	520527	禁止开垦坡度 1 ($\geq 25^\circ$)	林地	6.75	威奢乡
5205270800	贵州省	毕节市	赫章县	520527	禁止开垦坡度 1 ($\geq 25^\circ$)	林地	8.53	水塘堡彝族苗族乡
5205270801	贵州省	毕节市	赫章县	520527	禁止开垦坡度 1 ($\geq 25^\circ$)	林地	75.98	白果街道
5205270802	贵州省	毕节市	赫章县	520527	禁止开垦坡度 1 ($\geq 25^\circ$)	林地	7.24	古达苗族彝族乡
5205270803	贵州省	毕节市	赫章县	520527	禁止开垦坡度 1 ($\geq 25^\circ$)	林地	11.73	古达苗族彝族乡
5205270804	贵州省	毕节市	赫章县	520527	禁止开垦坡度 1 ($\geq 25^\circ$)	林地	79.99	妈姑镇、水塘堡彝族苗族乡
5205270805	贵州省	毕节市	赫章县	520527	禁止开垦坡度 1 ($\geq 25^\circ$)	草地、林地、裸土地	1877.99	白果街道、水塘堡彝族苗族乡、兴发苗族彝族回族乡
5205270806	贵州省	毕节市	赫章县	520527	禁止开垦坡度 1 ($\geq 25^\circ$)	林地	9.2	白果街道
5205270807	贵州省	毕节市	赫章县	520527	禁止开垦坡度 1 ($\geq 25^\circ$)	林地	6.46	古达苗族彝族乡
5205270808	贵州省	毕节市	赫章县	520527	禁止开垦坡度 1 ($\geq 25^\circ$)	林地	30.2	白果街道
5205270809	贵州省	毕节市	赫章县	520527	禁止开垦坡度 1 ($\geq 25^\circ$)	林地	26.17	古达苗族彝族乡
5205270810	贵州省	毕节市	赫章县	520527	禁止开垦坡度 1 ($\geq 25^\circ$)	草地、林地	8.07	白果街道
5205270811	贵州省	毕节市	赫章县	520527	禁止开垦坡度 1 ($\geq 25^\circ$)	林地	20.1	古达苗族彝族乡

图斑编号	省	市	县	县行政区划代码	坡度级别	土地利用类型	面积	乡镇
5205270812	贵州省	毕节市	赫章县	520527	禁止开垦坡度 1 ($\geq 25^\circ$)	林地	71.22	古达苗族彝族乡
5205270813	贵州省	毕节市	赫章县	520527	禁止开垦坡度 1 ($\geq 25^\circ$)	林地	22.84	白果街道
5205270814	贵州省	毕节市	赫章县	520527	禁止开垦坡度 1 ($\geq 25^\circ$)	林地	13.72	古达苗族彝族乡
5205270815	贵州省	毕节市	赫章县	520527	禁止开垦坡度 1 ($\geq 25^\circ$)	林地	6.69	水塘堡彝族苗族乡
5205270816	贵州省	毕节市	赫章县	520527	禁止开垦坡度 1 ($\geq 25^\circ$)	林地	7.8	白果街道
5205270817	贵州省	毕节市	赫章县	520527	禁止开垦坡度 1 ($\geq 25^\circ$)	林地	15.2	白果街道
5205270818	贵州省	毕节市	赫章县	520527	禁止开垦坡度 1 ($\geq 25^\circ$)	林地	36.82	水塘堡彝族苗族乡
5205270819	贵州省	毕节市	赫章县	520527	禁止开垦坡度 1 ($\geq 25^\circ$)	林地	10.29	古达苗族彝族乡
5205270820	贵州省	毕节市	赫章县	520527	禁止开垦坡度 1 ($\geq 25^\circ$)	林地	54.96	古达苗族彝族乡
5205270821	贵州省	毕节市	赫章县	520527	禁止开垦坡度 1 ($\geq 25^\circ$)	林地	9.65	威奢乡
5205270822	贵州省	毕节市	赫章县	520527	禁止开垦坡度 1 ($\geq 25^\circ$)	林地	16.85	水塘堡彝族苗族乡
5205270823	贵州省	毕节市	赫章县	520527	禁止开垦坡度 1 ($\geq 25^\circ$)	林地	5.36	水塘堡彝族苗族乡
5205270824	贵州省	毕节市	赫章县	520527	禁止开垦坡度 1 ($\geq 25^\circ$)	林地	98.38	古达苗族彝族乡
5205270825	贵州省	毕节市	赫章县	520527	禁止开垦坡度 1 ($\geq 25^\circ$)	林地	5.22	古达苗族彝族乡
5205270826	贵州省	毕节市	赫章县	520527	禁止开垦坡度 1 ($\geq 25^\circ$)	林地	6.63	古达苗族彝族乡
5205270827	贵州省	毕节市	赫章县	520527	禁止开垦坡度 1 ($\geq 25^\circ$)	林地	8.61	古达苗族彝族乡
5205270828	贵州省	毕节市	赫章县	520527	禁止开垦坡度 1 ($\geq 25^\circ$)	林地	19.22	威奢乡
5205270829	贵州省	毕节市	赫章县	520527	禁止开垦坡度 1 ($\geq 25^\circ$)	林地	56.43	威奢乡
5205270830	贵州省	毕节市	赫章县	520527	禁止开垦坡度 1 ($\geq 25^\circ$)	林地	7.19	威奢乡
5205270831	贵州省	毕节市	赫章县	520527	禁止开垦坡度 1 ($\geq 25^\circ$)	草地、林地	37.42	水塘堡彝族苗族乡
5205270832	贵州省	毕节市	赫章县	520527	禁止开垦坡度 1 ($\geq 25^\circ$)	林地	23.36	威奢乡
5205270833	贵州省	毕节市	赫章县	520527	禁止开垦坡度 1 ($\geq 25^\circ$)	林地	5.99	威奢乡
5205270834	贵州省	毕节市	赫章县	520527	禁止开垦坡度 1 ($\geq 25^\circ$)	林地	13.54	水塘堡彝族苗族乡
5205270835	贵州省	毕节市	赫章县	520527	禁止开垦坡度 1 ($\geq 25^\circ$)	草地、林地	136.3	威奢乡、兴发苗族彝族回族乡

图斑编号	省	市	县	县行政区划代码	坡度级别	土地利用类型	面积	乡镇
5205270836	贵州省	毕节市	赫章县	520527	禁止开垦坡度 1 ($\geq 25^\circ$)	林地	50.17	威奢乡
5205270837	贵州省	毕节市	赫章县	520527	禁止开垦坡度 1 ($\geq 25^\circ$)	林地	6.99	妈姑镇、水塘堡彝族苗族乡
5205270838	贵州省	毕节市	赫章县	520527	禁止开垦坡度 1 ($\geq 25^\circ$)	林地	8.45	妈姑镇
5205270839	贵州省	毕节市	赫章县	520527	禁止开垦坡度 1 ($\geq 25^\circ$)	草地、林地	5.75	水塘堡彝族苗族乡
5205270840	贵州省	毕节市	赫章县	520527	禁止开垦坡度 1 ($\geq 25^\circ$)	林地	38.55	白果街道
5205270841	贵州省	毕节市	赫章县	520527	禁止开垦坡度 1 ($\geq 25^\circ$)	林地	25.6	威奢乡
5205270842	贵州省	毕节市	赫章县	520527	禁止开垦坡度 1 ($\geq 25^\circ$)	林地	35.04	古达苗族彝族乡
5205270843	贵州省	毕节市	赫章县	520527	禁止开垦坡度 1 ($\geq 25^\circ$)	草地、林地	55.6	水塘堡彝族苗族乡
5205270844	贵州省	毕节市	赫章县	520527	禁止开垦坡度 1 ($\geq 25^\circ$)	林地	8.98	白果街道、威奢乡
5205270845	贵州省	毕节市	赫章县	520527	禁止开垦坡度 1 ($\geq 25^\circ$)	林地	8.71	威奢乡
5205270846	贵州省	毕节市	赫章县	520527	禁止开垦坡度 1 ($\geq 25^\circ$)	林地	6.09	威奢乡
5205270847	贵州省	毕节市	赫章县	520527	禁止开垦坡度 1 ($\geq 25^\circ$)	林地	6.48	古达苗族彝族乡
5205270848	贵州省	毕节市	赫章县	520527	禁止开垦坡度 1 ($\geq 25^\circ$)	林地	15.63	古达苗族彝族乡
5205270849	贵州省	毕节市	赫章县	520527	禁止开垦坡度 1 ($\geq 25^\circ$)	林地	8.63	水塘堡彝族苗族乡
5205270850	贵州省	毕节市	赫章县	520527	禁止开垦坡度 1 ($\geq 25^\circ$)	草地、林地	178.97	威奢乡、白果街道、兴发苗族彝族回族乡
5205270851	贵州省	毕节市	赫章县	520527	禁止开垦坡度 1 ($\geq 25^\circ$)	林地	51.33	白果街道
5205270852	贵州省	毕节市	赫章县	520527	禁止开垦坡度 1 ($\geq 25^\circ$)	林地	11.58	古达苗族彝族乡
5205270853	贵州省	毕节市	赫章县	520527	禁止开垦坡度 1 ($\geq 25^\circ$)	林地	23.98	白果街道
5205270854	贵州省	毕节市	赫章县	520527	禁止开垦坡度 1 ($\geq 25^\circ$)	林地	6.08	妈姑镇
5205270855	贵州省	毕节市	赫章县	520527	禁止开垦坡度 1 ($\geq 25^\circ$)	林地	8.26	水塘堡彝族苗族乡
5205270856	贵州省	毕节市	赫章县	520527	禁止开垦坡度 1 ($\geq 25^\circ$)	林地	52.13	威奢乡
5205270857	贵州省	毕节市	赫章县	520527	禁止开垦坡度 1 ($\geq 25^\circ$)	林地	10.46	威奢乡
5205270858	贵州省	毕节市	赫章县	520527	禁止开垦坡度 1 ($\geq 25^\circ$)	林地	32.36	白果街道

图斑编号	省	市	县	县行政区划代码	坡度级别	土地利用类型	面积	乡镇
5205270859	贵州省	毕节市	赫章县	520527	禁止开垦坡度 1 ($\geq 25^\circ$)	草地、林地	160.48	古达苗族彝族乡、威奢乡
5205270860	贵州省	毕节市	赫章县	520527	禁止开垦坡度 1 ($\geq 25^\circ$)	草地、林地	215.64	威奢乡
5205270861	贵州省	毕节市	赫章县	520527	禁止开垦坡度 1 ($\geq 25^\circ$)	林地	7.98	古达苗族彝族乡
5205270862	贵州省	毕节市	赫章县	520527	禁止开垦坡度 1 ($\geq 25^\circ$)	林地	9.18	古达苗族彝族乡
5205270863	贵州省	毕节市	赫章县	520527	禁止开垦坡度 1 ($\geq 25^\circ$)	林地	8.22	威奢乡
5205270864	贵州省	毕节市	赫章县	520527	禁止开垦坡度 1 ($\geq 25^\circ$)	林地	12.11	水塘堡彝族苗族乡
5205270865	贵州省	毕节市	赫章县	520527	禁止开垦坡度 1 ($\geq 25^\circ$)	林地	39.86	古达苗族彝族乡
5205270866	贵州省	毕节市	赫章县	520527	禁止开垦坡度 1 ($\geq 25^\circ$)	林地	5.62	威奢乡
5205270867	贵州省	毕节市	赫章县	520527	禁止开垦坡度 1 ($\geq 25^\circ$)	林地	32.32	威奢乡
5205270868	贵州省	毕节市	赫章县	520527	禁止开垦坡度 1 ($\geq 25^\circ$)	林地	25.97	古达苗族彝族乡
5205270869	贵州省	毕节市	赫章县	520527	禁止开垦坡度 1 ($\geq 25^\circ$)	草地、林地	98.93	古达苗族彝族乡
5205270870	贵州省	毕节市	赫章县	520527	禁止开垦坡度 1 ($\geq 25^\circ$)	草地、林地	78.61	水塘堡彝族苗族乡
5205270871	贵州省	毕节市	赫章县	520527	禁止开垦坡度 1 ($\geq 25^\circ$)	林地	5.08	威奢乡
5205270872	贵州省	毕节市	赫章县	520527	禁止开垦坡度 1 ($\geq 25^\circ$)	林地	21.02	威奢乡
5205270873	贵州省	毕节市	赫章县	520527	禁止开垦坡度 1 ($\geq 25^\circ$)	草地、林地	39.82	威奢乡
5205270874	贵州省	毕节市	赫章县	520527	禁止开垦坡度 1 ($\geq 25^\circ$)	林地	14.11	威奢乡
5205270875	贵州省	毕节市	赫章县	520527	禁止开垦坡度 1 ($\geq 25^\circ$)	林地	39.66	古达苗族彝族乡、威奢乡
5205270876	贵州省	毕节市	赫章县	520527	禁止开垦坡度 1 ($\geq 25^\circ$)	林地	20.59	古达苗族彝族乡
5205270877	贵州省	毕节市	赫章县	520527	禁止开垦坡度 1 ($\geq 25^\circ$)	林地	6.25	妈姑镇、水塘堡彝族苗族乡
5205270878	贵州省	毕节市	赫章县	520527	禁止开垦坡度 1 ($\geq 25^\circ$)	林地	37.08	古达苗族彝族乡
5205270879	贵州省	毕节市	赫章县	520527	禁止开垦坡度 1 ($\geq 25^\circ$)	林地	9.63	妈姑镇
5205270880	贵州省	毕节市	赫章县	520527	禁止开垦坡度 1 ($\geq 25^\circ$)	林地	31.38	古达苗族彝族乡
5205270881	贵州省	毕节市	赫章县	520527	禁止开垦坡度 1 ($\geq 25^\circ$)	林地	5.18	古达苗族彝族乡
5205270882	贵州省	毕节市	赫章县	520527	禁止开垦坡度 1 ($\geq 25^\circ$)	林地	6.04	古达苗族彝族乡

图斑编号	省	市	县	县行政区划代码	坡度级别	土地利用类型	面积	乡镇
5205270883	贵州省	毕节市	赫章县	520527	禁止开垦坡度1(≥25°)	林地	146.75	威奢乡
5205270884	贵州省	毕节市	赫章县	520527	禁止开垦坡度1(≥25°)	林地	6.85	古达苗族彝族乡
5205270885	贵州省	毕节市	赫章县	520527	禁止开垦坡度1(≥25°)	林地	7.76	白果街道、威奢乡
5205270886	贵州省	毕节市	赫章县	520527	禁止开垦坡度1(≥25°)	林地	8.07	威奢乡
5205270887	贵州省	毕节市	赫章县	520527	禁止开垦坡度1(≥25°)	林地	8.99	水塘堡彝族苗族乡
5205270888	贵州省	毕节市	赫章县	520527	禁止开垦坡度1(≥25°)	林地	12.82	古达苗族彝族乡、威奢乡
5205270889	贵州省	毕节市	赫章县	520527	禁止开垦坡度1(≥25°)	林地	36.35	古达苗族彝族乡
5205270890	贵州省	毕节市	赫章县	520527	禁止开垦坡度1(≥25°)	林地	5.21	水塘堡彝族苗族乡
5205270891	贵州省	毕节市	赫章县	520527	禁止开垦坡度1(≥25°)	林地	24.8	古达苗族彝族乡
5205270892	贵州省	毕节市	赫章县	520527	禁止开垦坡度1(≥25°)	林地	79.14	威奢乡
5205270893	贵州省	毕节市	赫章县	520527	禁止开垦坡度1(≥25°)	林地	10.88	妈姑镇
5205270894	贵州省	毕节市	赫章县	520527	禁止开垦坡度1(≥25°)	林地	14.84	水塘堡彝族苗族乡
5205270895	贵州省	毕节市	赫章县	520527	禁止开垦坡度1(≥25°)	林地	10.82	威奢乡
5205270896	贵州省	毕节市	赫章县	520527	禁止开垦坡度1(≥25°)	林地	9.66	威奢乡
5205270897	贵州省	毕节市	赫章县	520527	禁止开垦坡度1(≥25°)	林地	125.78	古达苗族彝族乡
5205270898	贵州省	毕节市	赫章县	520527	禁止开垦坡度1(≥25°)	林地	5.31	白果街道、威奢乡
5205270899	贵州省	毕节市	赫章县	520527	禁止开垦坡度1(≥25°)	林地	17.85	威奢乡
5205270900	贵州省	毕节市	赫章县	520527	禁止开垦坡度1(≥25°)	林地	5.49	威奢乡
5205270901	贵州省	毕节市	赫章县	520527	禁止开垦坡度1(≥25°)	林地	23.21	水塘堡彝族苗族乡
5205270902	贵州省	毕节市	赫章县	520527	禁止开垦坡度1(≥25°)	林地	7.07	古达苗族彝族乡
5205270903	贵州省	毕节市	赫章县	520527	禁止开垦坡度1(≥25°)	林地	8.05	威奢乡
5205270904	贵州省	毕节市	赫章县	520527	禁止开垦坡度1(≥25°)	林地	25.53	威奢乡
5205270905	贵州省	毕节市	赫章县	520527	禁止开垦坡度1(≥25°)	林地	5.82	古达苗族彝族乡
5205270906	贵州省	毕节市	赫章县	520527	禁止开垦坡度1(≥25°)	林地	8.45	古达苗族彝族乡

图斑编号	省	市	县	县行政区划代码	坡度级别	土地利用类型	面积	乡镇
5205270907	贵州省	毕节市	赫章县	520527	禁止开垦坡度 1 ($\geq 25^\circ$)	林地	17.97	白果街道
5205270908	贵州省	毕节市	赫章县	520527	禁止开垦坡度 1 ($\geq 25^\circ$)	林地	38.43	威奢乡
5205270909	贵州省	毕节市	赫章县	520527	禁止开垦坡度 1 ($\geq 25^\circ$)	林地	6.99	威奢乡
5205270910	贵州省	毕节市	赫章县	520527	禁止开垦坡度 1 ($\geq 25^\circ$)	林地	19.59	水塘堡彝族苗族乡
5205270911	贵州省	毕节市	赫章县	520527	禁止开垦坡度 1 ($\geq 25^\circ$)	林地	40.36	白果街道
5205270912	贵州省	毕节市	赫章县	520527	禁止开垦坡度 1 ($\geq 25^\circ$)	林地	67.36	古达苗族彝族乡
5205270913	贵州省	毕节市	赫章县	520527	禁止开垦坡度 1 ($\geq 25^\circ$)	林地	36.12	白果街道
5205270914	贵州省	毕节市	赫章县	520527	禁止开垦坡度 1 ($\geq 25^\circ$)	林地	83	古达苗族彝族乡
5205270915	贵州省	毕节市	赫章县	520527	禁止开垦坡度 1 ($\geq 25^\circ$)	林地	7.82	白果街道
5205270916	贵州省	毕节市	赫章县	520527	禁止开垦坡度 1 ($\geq 25^\circ$)	林地	7.68	威奢乡
5205270917	贵州省	毕节市	赫章县	520527	禁止开垦坡度 1 ($\geq 25^\circ$)	林地	5.43	威奢乡
5205270918	贵州省	毕节市	赫章县	520527	禁止开垦坡度 1 ($\geq 25^\circ$)	林地	12.14	古达苗族彝族乡
5205270919	贵州省	毕节市	赫章县	520527	禁止开垦坡度 1 ($\geq 25^\circ$)	林地	5.41	白果街道、水塘堡彝族苗族乡
5205270920	贵州省	毕节市	赫章县	520527	禁止开垦坡度 1 ($\geq 25^\circ$)	林地	10.3	威奢乡
5205270921	贵州省	毕节市	赫章县	520527	禁止开垦坡度 1 ($\geq 25^\circ$)	林地	6.6	古达苗族彝族乡
5205270922	贵州省	毕节市	赫章县	520527	禁止开垦坡度 1 ($\geq 25^\circ$)	林地	6.16	威奢乡
5205270923	贵州省	毕节市	赫章县	520527	禁止开垦坡度 1 ($\geq 25^\circ$)	林地	15.29	古达苗族彝族乡
5205270924	贵州省	毕节市	赫章县	520527	禁止开垦坡度 1 ($\geq 25^\circ$)	林地	18.76	妈姑镇、水塘堡彝族苗族乡
5205270925	贵州省	毕节市	赫章县	520527	禁止开垦坡度 1 ($\geq 25^\circ$)	林地	5.14	白果街道
5205270926	贵州省	毕节市	赫章县	520527	禁止开垦坡度 1 ($\geq 25^\circ$)	林地	162.6	白果街道
5205270927	贵州省	毕节市	赫章县	520527	禁止开垦坡度 1 ($\geq 25^\circ$)	林地	8.52	威奢乡
5205270928	贵州省	毕节市	赫章县	520527	禁止开垦坡度 1 ($\geq 25^\circ$)	林地	14.49	水塘堡彝族苗族乡
5205270929	贵州省	毕节市	赫章县	520527	禁止开垦坡度 1 ($\geq 25^\circ$)	林地	7.94	威奢乡
5205270930	贵州省	毕节市	赫章县	520527	禁止开垦坡度 1 ($\geq 25^\circ$)	林地	10.48	古达苗族彝族乡

图斑编号	省	市	县	县行政区划代码	坡度级别	土地利用类型	面积	乡镇
5205270931	贵州省	毕节市	赫章县	520527	禁止开垦坡度1(≥25°)	林地	45.23	白果街道
5205270932	贵州省	毕节市	赫章县	520527	禁止开垦坡度1(≥25°)	林地	6.73	威奢乡
5205270933	贵州省	毕节市	赫章县	520527	禁止开垦坡度1(≥25°)	草地、林地	773.53	白果街道、水塘堡彝族苗族乡
5205270934	贵州省	毕节市	赫章县	520527	禁止开垦坡度1(≥25°)	林地	9.41	古达苗族彝族乡
5205270935	贵州省	毕节市	赫章县	520527	禁止开垦坡度1(≥25°)	林地	5.36	水塘堡彝族苗族乡
5205270936	贵州省	毕节市	赫章县	520527	禁止开垦坡度1(≥25°)	林地	45.65	威奢乡
5205270937	贵州省	毕节市	赫章县	520527	禁止开垦坡度1(≥25°)	草地、林地	86.31	威奢乡
5205270938	贵州省	毕节市	赫章县	520527	禁止开垦坡度1(≥25°)	林地	22.89	古达苗族彝族乡
5205270939	贵州省	毕节市	赫章县	520527	禁止开垦坡度1(≥25°)	林地	6.76	古达苗族彝族乡、威奢乡
5205270940	贵州省	毕节市	赫章县	520527	禁止开垦坡度1(≥25°)	林地	18.25	水塘堡彝族苗族乡
5205270941	贵州省	毕节市	赫章县	520527	禁止开垦坡度1(≥25°)	林地	7.55	古达苗族彝族乡
5205270942	贵州省	毕节市	赫章县	520527	禁止开垦坡度1(≥25°)	草地、林地	17.11	白果街道
5205270943	贵州省	毕节市	赫章县	520527	禁止开垦坡度1(≥25°)	林地	5.42	水塘堡彝族苗族乡
5205270944	贵州省	毕节市	赫章县	520527	禁止开垦坡度1(≥25°)	草地、林地	205.5	白果街道、威奢乡
5205270945	贵州省	毕节市	赫章县	520527	禁止开垦坡度1(≥25°)	林地	108.61	白果街道
5205270946	贵州省	毕节市	赫章县	520527	禁止开垦坡度1(≥25°)	林地	10.12	威奢乡
5205270947	贵州省	毕节市	赫章县	520527	禁止开垦坡度1(≥25°)	林地	24.84	古达苗族彝族乡、威奢乡
5205270948	贵州省	毕节市	赫章县	520527	禁止开垦坡度1(≥25°)	草地、林地	6.71	水塘堡彝族苗族乡
5205270949	贵州省	毕节市	赫章县	520527	禁止开垦坡度1(≥25°)	林地	6.19	威奢乡
5205270950	贵州省	毕节市	赫章县	520527	禁止开垦坡度1(≥25°)	林地	12.7	威奢乡
5205270951	贵州省	毕节市	赫章县	520527	禁止开垦坡度1(≥25°)	林地	6.57	威奢乡
5205270952	贵州省	毕节市	赫章县	520527	禁止开垦坡度1(≥25°)	林地	6.74	白果街道
5205270953	贵州省	毕节市	赫章县	520527	禁止开垦坡度1(≥25°)	林地	8.02	古达苗族彝族乡
5205270954	贵州省	毕节市	赫章县	520527	禁止开垦坡度1(≥25°)	林地	12.23	古达苗族彝族乡

图斑编号	省	市	县	县行政区划代码	坡度级别	土地利用类型	面积	乡镇
5205270955	贵州省	毕节市	赫章县	520527	禁止开垦坡度1(≥25°)	林地	21.12	古达苗族彝族乡、威奢乡
5205270956	贵州省	毕节市	赫章县	520527	禁止开垦坡度1(≥25°)	林地	25.32	白果街道、金银山街道、水塘堡彝族苗族乡
5205270957	贵州省	毕节市	赫章县	520527	禁止开垦坡度1(≥25°)	林地	12.91	威奢乡
5205270958	贵州省	毕节市	赫章县	520527	禁止开垦坡度1(≥25°)	林地	19.56	白果街道、水塘堡彝族苗族乡
5205270959	贵州省	毕节市	赫章县	520527	禁止开垦坡度1(≥25°)	林地	5.24	白果街道
5205270960	贵州省	毕节市	赫章县	520527	禁止开垦坡度1(≥25°)	林地	39.12	白果街道
5205270961	贵州省	毕节市	赫章县	520527	禁止开垦坡度1(≥25°)	林地	16.27	金银山街道、水塘堡彝族苗族乡
5205270962	贵州省	毕节市	赫章县	520527	禁止开垦坡度1(≥25°)	林地	14.68	白果街道
5205270963	贵州省	毕节市	赫章县	520527	禁止开垦坡度1(≥25°)	草地、林地	53.57	水塘堡彝族苗族乡
5205270964	贵州省	毕节市	赫章县	520527	禁止开垦坡度1(≥25°)	林地	9.02	古达苗族彝族乡
5205270965	贵州省	毕节市	赫章县	520527	禁止开垦坡度1(≥25°)	林地	17.39	古达苗族彝族乡、威奢乡
5205270966	贵州省	毕节市	赫章县	520527	禁止开垦坡度1(≥25°)	林地	65.19	古达苗族彝族乡、威奢乡
5205270967	贵州省	毕节市	赫章县	520527	禁止开垦坡度1(≥25°)	林地	16.15	古达苗族彝族乡
5205270968	贵州省	毕节市	赫章县	520527	禁止开垦坡度1(≥25°)	林地	38.72	古达苗族彝族乡
5205270969	贵州省	毕节市	赫章县	520527	禁止开垦坡度1(≥25°)	林地	17.92	威奢乡
5205270970	贵州省	毕节市	赫章县	520527	禁止开垦坡度1(≥25°)	林地	8.12	古达苗族彝族乡
5205270971	贵州省	毕节市	赫章县	520527	禁止开垦坡度1(≥25°)	林地	9.67	白果街道
5205270972	贵州省	毕节市	赫章县	520527	禁止开垦坡度1(≥25°)	林地	19.83	白果街道、金银山街道
5205270973	贵州省	毕节市	赫章县	520527	禁止开垦坡度1(≥25°)	林地	10.57	古达苗族彝族乡
5205270974	贵州省	毕节市	赫章县	520527	禁止开垦坡度1(≥25°)	林地	25.57	白果街道
5205270975	贵州省	毕节市	赫章县	520527	禁止开垦坡度1(≥25°)	林地	70.84	威奢乡
5205270976	贵州省	毕节市	赫章县	520527	禁止开垦坡度1(≥25°)	林地	7.68	古达苗族彝族乡
5205270977	贵州省	毕节市	赫章县	520527	禁止开垦坡度1(≥25°)	林地	12.81	金银山街道、水塘堡彝族苗族乡

图斑编号	省	市	县	县行政区划代码	坡度级别	土地利用类型	面积	乡镇
5205270978	贵州省	毕节市	赫章县	520527	禁止开垦坡度1(≥25°)	林地	15.8	威奢乡
5205270979	贵州省	毕节市	赫章县	520527	禁止开垦坡度1(≥25°)	草地、林地	42.38	水塘堡彝族苗族乡、金银山街道
5205270980	贵州省	毕节市	赫章县	520527	禁止开垦坡度1(≥25°)	林地	18.08	白果街道、金银山街道
5205270981	贵州省	毕节市	赫章县	520527	禁止开垦坡度1(≥25°)	林地	11.28	白果街道
5205270982	贵州省	毕节市	赫章县	520527	禁止开垦坡度1(≥25°)	林地	73.66	古达苗族彝族乡
5205270983	贵州省	毕节市	赫章县	520527	禁止开垦坡度1(≥25°)	林地	5.08	白果街道
5205270984	贵州省	毕节市	赫章县	520527	禁止开垦坡度1(≥25°)	林地	43.53	威奢乡
5205270985	贵州省	毕节市	赫章县	520527	禁止开垦坡度1(≥25°)	林地	26.95	水塘堡彝族苗族乡
5205270986	贵州省	毕节市	赫章县	520527	禁止开垦坡度1(≥25°)	林地	7.49	水塘堡彝族苗族乡
5205270987	贵州省	毕节市	赫章县	520527	禁止开垦坡度1(≥25°)	林地	8.8	威奢乡
5205270988	贵州省	毕节市	赫章县	520527	禁止开垦坡度1(≥25°)	林地	15.96	金银山街道、七家湾街道
5205270989	贵州省	毕节市	赫章县	520527	禁止开垦坡度1(≥25°)	林地	34.5	白果街道
5205270990	贵州省	毕节市	赫章县	520527	禁止开垦坡度1(≥25°)	林地	24.04	威奢乡
5205270991	贵州省	毕节市	赫章县	520527	禁止开垦坡度1(≥25°)	草地、林地	9.22	金银山街道
5205270992	贵州省	毕节市	赫章县	520527	禁止开垦坡度1(≥25°)	林地	13	古达苗族彝族乡、威奢乡
5205270993	贵州省	毕节市	赫章县	520527	禁止开垦坡度1(≥25°)	草地、林地	7.52	古达苗族彝族乡
5205270994	贵州省	毕节市	赫章县	520527	禁止开垦坡度1(≥25°)	林地	12.31	金银山街道、水塘堡彝族苗族乡
5205270995	贵州省	毕节市	赫章县	520527	禁止开垦坡度1(≥25°)	林地	19.94	金银山街道
5205270996	贵州省	毕节市	赫章县	520527	禁止开垦坡度1(≥25°)	林地	6.46	白果街道
5205270997	贵州省	毕节市	赫章县	520527	禁止开垦坡度1(≥25°)	草地、林地	10.78	水塘堡彝族苗族乡
5205270998	贵州省	毕节市	赫章县	520527	禁止开垦坡度1(≥25°)	林地	11.28	金银山街道、七家湾街道
5205270999	贵州省	毕节市	赫章县	520527	禁止开垦坡度1(≥25°)	林地	90.26	威奢乡
5205271000	贵州省	毕节市	赫章县	520527	禁止开垦坡度1(≥25°)	草地、林地	95.14	古达苗族彝族乡
5205271001	贵州省	毕节市	赫章县	520527	禁止开垦坡度1(≥25°)	林地	6.98	白果街道

图斑编号	省	市	县	县行政区划代码	坡度级别	土地利用类型	面积	乡镇
5205271002	贵州省	毕节市	赫章县	520527	禁止开垦坡度 1 ($\geq 25^\circ$)	林地	18.82	威奢乡
5205271003	贵州省	毕节市	赫章县	520527	禁止开垦坡度 1 ($\geq 25^\circ$)	林地	9.24	威奢乡
5205271004	贵州省	毕节市	赫章县	520527	禁止开垦坡度 1 ($\geq 25^\circ$)	林地	75.43	威奢乡、野马川镇
5205271005	贵州省	毕节市	赫章县	520527	禁止开垦坡度 1 ($\geq 25^\circ$)	林地	17.71	白果街道
5205271006	贵州省	毕节市	赫章县	520527	禁止开垦坡度 1 ($\geq 25^\circ$)	林地	5.37	古达苗族彝族乡
5205271007	贵州省	毕节市	赫章县	520527	禁止开垦坡度 1 ($\geq 25^\circ$)	林地	13.63	白果街道
5205271008	贵州省	毕节市	赫章县	520527	禁止开垦坡度 1 ($\geq 25^\circ$)	草地、林地	42.37	白果街道
5205271009	贵州省	毕节市	赫章县	520527	禁止开垦坡度 1 ($\geq 25^\circ$)	林地	7.75	古达苗族彝族乡、威奢乡
5205271010	贵州省	毕节市	赫章县	520527	禁止开垦坡度 1 ($\geq 25^\circ$)	林地	63.18	威奢乡
5205271011	贵州省	毕节市	赫章县	520527	禁止开垦坡度 1 ($\geq 25^\circ$)	林地	5.65	七家湾街道
5205271012	贵州省	毕节市	赫章县	520527	禁止开垦坡度 1 ($\geq 25^\circ$)	草地、林地	5.55	威奢乡
5205271013	贵州省	毕节市	赫章县	520527	禁止开垦坡度 1 ($\geq 25^\circ$)	林地	5.49	白果街道
5205271014	贵州省	毕节市	赫章县	520527	禁止开垦坡度 1 ($\geq 25^\circ$)	林地	16.26	金银山街道
5205271015	贵州省	毕节市	赫章县	520527	禁止开垦坡度 1 ($\geq 25^\circ$)	林地	5.15	白果街道、金银山街道
5205271016	贵州省	毕节市	赫章县	520527	禁止开垦坡度 1 ($\geq 25^\circ$)	林地	32.25	金银山街道
5205271017	贵州省	毕节市	赫章县	520527	禁止开垦坡度 1 ($\geq 25^\circ$)	林地	66.4	威奢乡、野马川镇
5205271018	贵州省	毕节市	赫章县	520527	禁止开垦坡度 1 ($\geq 25^\circ$)	林地	35.33	白果街道
5205271019	贵州省	毕节市	赫章县	520527	禁止开垦坡度 1 ($\geq 25^\circ$)	林地	68.4	威奢乡
5205271020	贵州省	毕节市	赫章县	520527	禁止开垦坡度 1 ($\geq 25^\circ$)	林地	30.96	威奢乡、野马川镇
5205271021	贵州省	毕节市	赫章县	520527	禁止开垦坡度 1 ($\geq 25^\circ$)	草地、林地	30.37	白果街道
5205271022	贵州省	毕节市	赫章县	520527	禁止开垦坡度 1 ($\geq 25^\circ$)	林地	91.19	白果街道、威奢乡、野马川镇
5205271023	贵州省	毕节市	赫章县	520527	禁止开垦坡度 1 ($\geq 25^\circ$)	林地	71.35	白果街道
5205271024	贵州省	毕节市	赫章县	520527	禁止开垦坡度 1 ($\geq 25^\circ$)	林地	88.64	白果街道、野马川镇
5205271025	贵州省	毕节市	赫章县	520527	禁止开垦坡度 1 ($\geq 25^\circ$)	林地	134.08	白果街道、金银山街道

图斑编号	省	市	县	县行政区划代码	坡度级别	土地利用类型	面积	乡镇
5205271026	贵州省	毕节市	赫章县	520527	禁止开垦坡度 1 ($\geq 25^\circ$)	草地、林地	124.98	白果街道
5205271027	贵州省	毕节市	赫章县	520527	禁止开垦坡度 1 ($\geq 25^\circ$)	林地	18.43	白果街道
5205271028	贵州省	毕节市	赫章县	520527	禁止开垦坡度 1 ($\geq 25^\circ$)	草地、林地	19.82	白果街道
5205271029	贵州省	毕节市	赫章县	520527	禁止开垦坡度 1 ($\geq 25^\circ$)	林地	5.92	水塘堡彝族苗族乡
5205271030	贵州省	毕节市	赫章县	520527	禁止开垦坡度 1 ($\geq 25^\circ$)	草地、林地	12.42	白果街道
5205271031	贵州省	毕节市	赫章县	520527	禁止开垦坡度 1 ($\geq 25^\circ$)	草地、林地	23.27	威奢乡
5205271032	贵州省	毕节市	赫章县	520527	禁止开垦坡度 1 ($\geq 25^\circ$)	林地	11.48	白果街道
5205271033	贵州省	毕节市	赫章县	520527	禁止开垦坡度 1 ($\geq 25^\circ$)	林地	23.09	古达苗族彝族乡
5205271034	贵州省	毕节市	赫章县	520527	禁止开垦坡度 1 ($\geq 25^\circ$)	林地	11.16	白果街道
5205271035	贵州省	毕节市	赫章县	520527	禁止开垦坡度 1 ($\geq 25^\circ$)	林地	11.29	野马川镇
5205271036	贵州省	毕节市	赫章县	520527	禁止开垦坡度 1 ($\geq 25^\circ$)	林地	8.62	平山镇
5205271037	贵州省	毕节市	赫章县	520527	禁止开垦坡度 1 ($\geq 25^\circ$)	林地	6.87	威奢乡
5205271038	贵州省	毕节市	赫章县	520527	禁止开垦坡度 1 ($\geq 25^\circ$)	草地、林地	9.07	野马川镇、威奢乡
5205271039	贵州省	毕节市	赫章县	520527	禁止开垦坡度 1 ($\geq 25^\circ$)	草地、林地	14.66	水塘堡彝族苗族乡
5205271040	贵州省	毕节市	赫章县	520527	禁止开垦坡度 1 ($\geq 25^\circ$)	林地	6.04	水塘堡彝族苗族乡
5205271041	贵州省	毕节市	赫章县	520527	禁止开垦坡度 1 ($\geq 25^\circ$)	林地	5.79	平山镇
5205271042	贵州省	毕节市	赫章县	520527	禁止开垦坡度 1 ($\geq 25^\circ$)	林地	5.11	水塘堡彝族苗族乡
5205271043	贵州省	毕节市	赫章县	520527	禁止开垦坡度 1 ($\geq 25^\circ$)	林地	7.3	野马川镇
5205271044	贵州省	毕节市	赫章县	520527	禁止开垦坡度 1 ($\geq 25^\circ$)	草地、林地	87.82	水塘堡彝族苗族乡
5205271045	贵州省	毕节市	赫章县	520527	禁止开垦坡度 1 ($\geq 25^\circ$)	草地、林地	5.49	七家湾街道
5205271046	贵州省	毕节市	赫章县	520527	禁止开垦坡度 1 ($\geq 25^\circ$)	林地	17.62	金银山街道
5205271047	贵州省	毕节市	赫章县	520527	禁止开垦坡度 1 ($\geq 25^\circ$)	草地、林地	53.39	古达苗族彝族乡
5205271048	贵州省	毕节市	赫章县	520527	禁止开垦坡度 1 ($\geq 25^\circ$)	林地	11.63	古达苗族彝族乡
5205271049	贵州省	毕节市	赫章县	520527	禁止开垦坡度 1 ($\geq 25^\circ$)	林地	5.77	威奢乡

图斑编号	省	市	县	县行政区划代码	坡度级别	土地利用类型	面积	乡镇
5205271050	贵州省	毕节市	赫章县	520527	禁止开垦坡度1(≥25°)	林地	10.56	水塘堡彝族苗族乡
5205271051	贵州省	毕节市	赫章县	520527	禁止开垦坡度1(≥25°)	林地	7.59	威奢乡
5205271052	贵州省	毕节市	赫章县	520527	禁止开垦坡度1(≥25°)	草地、林地	85.84	野马川镇
5205271053	贵州省	毕节市	赫章县	520527	禁止开垦坡度1(≥25°)	草地、林地	408.89	古达苗族彝族乡、平山镇、威奢乡
5205271054	贵州省	毕节市	赫章县	520527	禁止开垦坡度1(≥25°)	草地、林地	78.37	白果街道
5205271055	贵州省	毕节市	赫章县	520527	禁止开垦坡度1(≥25°)	草地、林地、裸土地	200.19	水塘堡彝族苗族乡、七家湾街道
5205271056	贵州省	毕节市	赫章县	520527	禁止开垦坡度1(≥25°)	草地、林地	259.1	古达苗族彝族乡、平山镇
5205271057	贵州省	毕节市	赫章县	520527	禁止开垦坡度1(≥25°)	林地	5.42	野马川镇
5205271058	贵州省	毕节市	赫章县	520527	禁止开垦坡度1(≥25°)	林地	20.39	水塘堡彝族苗族乡
5205271059	贵州省	毕节市	赫章县	520527	禁止开垦坡度1(≥25°)	林地	10.35	水塘堡彝族苗族乡
5205271060	贵州省	毕节市	赫章县	520527	禁止开垦坡度1(≥25°)	林地	7.1	七家湾街道
5205271061	贵州省	毕节市	赫章县	520527	禁止开垦坡度1(≥25°)	林地	5.6	七家湾街道、水塘堡彝族苗族乡
5205271062	贵州省	毕节市	赫章县	520527	禁止开垦坡度1(≥25°)	林地	19	野马川镇
5205271063	贵州省	毕节市	赫章县	520527	禁止开垦坡度1(≥25°)	林地	24.08	金银山街道、双河街道
5205271064	贵州省	毕节市	赫章县	520527	禁止开垦坡度1(≥25°)	林地	9.9	野马川镇
5205271065	贵州省	毕节市	赫章县	520527	禁止开垦坡度1(≥25°)	林地	13.99	野马川镇
5205271066	贵州省	毕节市	赫章县	520527	禁止开垦坡度1(≥25°)	林地	5.02	平山镇
5205271067	贵州省	毕节市	赫章县	520527	禁止开垦坡度1(≥25°)	林地	12.33	野马川镇
5205271068	贵州省	毕节市	赫章县	520527	禁止开垦坡度1(≥25°)	林地	8.25	古达苗族彝族乡
5205271069	贵州省	毕节市	赫章县	520527	禁止开垦坡度1(≥25°)	林地	18.76	水塘堡彝族苗族乡
5205271070	贵州省	毕节市	赫章县	520527	禁止开垦坡度1(≥25°)	林地	12.86	平山镇
5205271071	贵州省	毕节市	赫章县	520527	禁止开垦坡度1(≥25°)	林地	8.12	七家湾街道、水塘堡彝族苗族乡
5205271072	贵州省	毕节市	赫章县	520527	禁止开垦坡度1(≥25°)	林地	8.02	七家湾街道、水塘堡彝族苗族乡
5205271073	贵州省	毕节市	赫章县	520527	禁止开垦坡度1(≥25°)	草地、林地	10.94	水塘堡彝族苗族乡

图斑编号	省	市	县	县行政区划代码	坡度级别	土地利用类型	面积	乡镇
5205271074	贵州省	毕节市	赫章县	520527	禁止开垦坡度 1 ($\geq 25^\circ$)	林地	5.25	古达苗族彝族乡
5205271075	贵州省	毕节市	赫章县	520527	禁止开垦坡度 1 ($\geq 25^\circ$)	林地	6.32	水塘堡彝族苗族乡
5205271076	贵州省	毕节市	赫章县	520527	禁止开垦坡度 1 ($\geq 25^\circ$)	林地	14.11	七家湾街道
5205271077	贵州省	毕节市	赫章县	520527	禁止开垦坡度 1 ($\geq 25^\circ$)	草地、林地	519.08	白果街道、金银山街道、双河街道
5205271078	贵州省	毕节市	赫章县	520527	禁止开垦坡度 1 ($\geq 25^\circ$)	林地	10.43	白果街道
5205271079	贵州省	毕节市	赫章县	520527	禁止开垦坡度 1 ($\geq 25^\circ$)	林地、裸土地	165.86	平山镇、威奢乡、野马川镇
5205271080	贵州省	毕节市	赫章县	520527	禁止开垦坡度 1 ($\geq 25^\circ$)	林地	8.64	水塘堡彝族苗族乡
5205271081	贵州省	毕节市	赫章县	520527	禁止开垦坡度 1 ($\geq 25^\circ$)	林地	5.23	双河街道
5205271082	贵州省	毕节市	赫章县	520527	禁止开垦坡度 1 ($\geq 25^\circ$)	草地、林地	47	平山镇、威奢乡
5205271083	贵州省	毕节市	赫章县	520527	禁止开垦坡度 1 ($\geq 25^\circ$)	林地	15.03	野马川镇
5205271084	贵州省	毕节市	赫章县	520527	禁止开垦坡度 1 ($\geq 25^\circ$)	林地	12.86	古达苗族彝族乡、平山镇
5205271085	贵州省	毕节市	赫章县	520527	禁止开垦坡度 1 ($\geq 25^\circ$)	林地	6.78	平山镇
5205271086	贵州省	毕节市	赫章县	520527	禁止开垦坡度 1 ($\geq 25^\circ$)	林地	15.46	古达苗族彝族乡、平山镇
5205271087	贵州省	毕节市	赫章县	520527	禁止开垦坡度 1 ($\geq 25^\circ$)	林地	13.69	水塘堡彝族苗族乡
5205271088	贵州省	毕节市	赫章县	520527	禁止开垦坡度 1 ($\geq 25^\circ$)	林地	6.15	野马川镇
5205271089	贵州省	毕节市	赫章县	520527	禁止开垦坡度 1 ($\geq 25^\circ$)	林地	25.01	古达苗族彝族乡、平山镇
5205271090	贵州省	毕节市	赫章县	520527	禁止开垦坡度 1 ($\geq 25^\circ$)	林地	7.35	水塘堡彝族苗族乡
5205271091	贵州省	毕节市	赫章县	520527	禁止开垦坡度 1 ($\geq 25^\circ$)	林地	24.65	平山镇、野马川镇
5205271092	贵州省	毕节市	赫章县	520527	禁止开垦坡度 1 ($\geq 25^\circ$)	林地	8.89	水塘堡彝族苗族乡
5205271093	贵州省	毕节市	赫章县	520527	禁止开垦坡度 1 ($\geq 25^\circ$)	林地	8.46	平山镇
5205271094	贵州省	毕节市	赫章县	520527	禁止开垦坡度 1 ($\geq 25^\circ$)	草地、林地	74.15	平山镇、威奢乡
5205271095	贵州省	毕节市	赫章县	520527	禁止开垦坡度 1 ($\geq 25^\circ$)	林地	8.01	水塘堡彝族苗族乡
5205271096	贵州省	毕节市	赫章县	520527	禁止开垦坡度 1 ($\geq 25^\circ$)	林地	14.65	水塘堡彝族苗族乡
5205271097	贵州省	毕节市	赫章县	520527	禁止开垦坡度 1 ($\geq 25^\circ$)	林地	7.14	平山镇

图斑编号	省	市	县	县行政区划代码	坡度级别	土地利用类型	面积	乡镇
5205271098	贵州省	毕节市	赫章县	520527	禁止开垦坡度1(≥25°)	草地、林地、裸土地	642.45	野马川镇、白果街道
5205271099	贵州省	毕节市	赫章县	520527	禁止开垦坡度1(≥25°)	草地、林地	26.37	七家湾街道、水塘堡彝族苗族乡
5205271100	贵州省	毕节市	赫章县	520527	禁止开垦坡度1(≥25°)	林地	11.77	七家湾街道
5205271101	贵州省	毕节市	赫章县	520527	禁止开垦坡度1(≥25°)	草地、林地	7.85	白果街道
5205271102	贵州省	毕节市	赫章县	520527	禁止开垦坡度1(≥25°)	林地	40.67	水塘堡彝族苗族乡
5205271103	贵州省	毕节市	赫章县	520527	禁止开垦坡度1(≥25°)	林地	6.55	平山镇
5205271104	贵州省	毕节市	赫章县	520527	禁止开垦坡度1(≥25°)	林地	15.68	七家湾街道、水塘堡彝族苗族乡
5205271105	贵州省	毕节市	赫章县	520527	禁止开垦坡度1(≥25°)	林地	5.48	平山镇
5205271106	贵州省	毕节市	赫章县	520527	禁止开垦坡度1(≥25°)	草地、林地	9.21	平山镇
5205271107	贵州省	毕节市	赫章县	520527	禁止开垦坡度1(≥25°)	林地	6.57	水塘堡彝族苗族乡
5205271108	贵州省	毕节市	赫章县	520527	禁止开垦坡度1(≥25°)	林地	73.62	平山镇
5205271109	贵州省	毕节市	赫章县	520527	禁止开垦坡度1(≥25°)	林地	5.86	平山镇
5205271110	贵州省	毕节市	赫章县	520527	禁止开垦坡度1(≥25°)	林地	8.64	七家湾街道、水塘堡彝族苗族乡
5205271111	贵州省	毕节市	赫章县	520527	禁止开垦坡度1(≥25°)	林地	6.53	平山镇
5205271112	贵州省	毕节市	赫章县	520527	禁止开垦坡度1(≥25°)	林地	5.57	七家湾街道
5205271113	贵州省	毕节市	赫章县	520527	禁止开垦坡度1(≥25°)	林地	5.33	罗州镇
5205271114	贵州省	毕节市	赫章县	520527	禁止开垦坡度1(≥25°)	林地	6	双坪彝族苗族乡
5205271115	贵州省	毕节市	赫章县	520527	禁止开垦坡度1(≥25°)	草地、林地	8.63	罗州镇
5205271116	贵州省	毕节市	赫章县	520527	禁止开垦坡度1(≥25°)	林地	15.68	双坪彝族苗族乡
5205271117	贵州省	毕节市	赫章县	520527	禁止开垦坡度1(≥25°)	林地	5.31	双坪彝族苗族乡
5205271118	贵州省	毕节市	赫章县	520527	禁止开垦坡度1(≥25°)	林地	5.32	双坪彝族苗族乡
5205271119	贵州省	毕节市	赫章县	520527	禁止开垦坡度1(≥25°)	林地	7.05	罗州镇
5205271120	贵州省	毕节市	赫章县	520527	禁止开垦坡度1(≥25°)	林地	8.88	双坪彝族苗族乡
5205271121	贵州省	毕节市	赫章县	520527	禁止开垦坡度1(≥25°)	林地	6.89	双坪彝族苗族乡

图斑编号	省	市	县	县行政区划代码	坡度级别	土地利用类型	面积	乡镇
5205271122	贵州省	毕节市	赫章县	520527	禁止开垦坡度 1 ($\geq 25^\circ$)	林地	15.56	双坪彝族苗族乡、铁匠苗族乡
5205271123	贵州省	毕节市	赫章县	520527	禁止开垦坡度 1 ($\geq 25^\circ$)	林地	14.64	罗州镇
5205271124	贵州省	毕节市	赫章县	520527	禁止开垦坡度 1 ($\geq 25^\circ$)	林地	7.73	罗州镇
5205271125	贵州省	毕节市	赫章县	520527	禁止开垦坡度 1 ($\geq 25^\circ$)	林地	12.9	罗州镇
5205271126	贵州省	毕节市	赫章县	520527	禁止开垦坡度 1 ($\geq 25^\circ$)	林地	6.1	双坪彝族苗族乡
5205271127	贵州省	毕节市	赫章县	520527	禁止开垦坡度 1 ($\geq 25^\circ$)	林地	5.22	罗州镇
5205271128	贵州省	毕节市	赫章县	520527	禁止开垦坡度 1 ($\geq 25^\circ$)	林地	16.57	罗州镇
5205271129	贵州省	毕节市	赫章县	520527	禁止开垦坡度 1 ($\geq 25^\circ$)	林地	27.91	双坪彝族苗族乡
5205271130	贵州省	毕节市	赫章县	520527	禁止开垦坡度 1 ($\geq 25^\circ$)	林地	5.2	罗州镇
5205271131	贵州省	毕节市	赫章县	520527	禁止开垦坡度 1 ($\geq 25^\circ$)	草地、林地	33.71	双坪彝族苗族乡
5205271132	贵州省	毕节市	赫章县	520527	禁止开垦坡度 1 ($\geq 25^\circ$)	林地	5.66	双坪彝族苗族乡
5205271133	贵州省	毕节市	赫章县	520527	禁止开垦坡度 1 ($\geq 25^\circ$)	林地	10.13	双坪彝族苗族乡
5205271134	贵州省	毕节市	赫章县	520527	禁止开垦坡度 1 ($\geq 25^\circ$)	林地	6.22	双坪彝族苗族乡
5205271135	贵州省	毕节市	赫章县	520527	禁止开垦坡度 1 ($\geq 25^\circ$)	林地	6.7	双坪彝族苗族乡
5205271136	贵州省	毕节市	赫章县	520527	禁止开垦坡度 1 ($\geq 25^\circ$)	草地、林地	46	罗州镇
5205271137	贵州省	毕节市	赫章县	520527	禁止开垦坡度 1 ($\geq 25^\circ$)	林地	27.09	双坪彝族苗族乡
5205271138	贵州省	毕节市	赫章县	520527	禁止开垦坡度 1 ($\geq 25^\circ$)	林地	7.17	罗州镇
5205271139	贵州省	毕节市	赫章县	520527	禁止开垦坡度 1 ($\geq 25^\circ$)	草地、林地	11.62	双坪彝族苗族乡
5205271140	贵州省	毕节市	赫章县	520527	禁止开垦坡度 1 ($\geq 25^\circ$)	林地	5.24	双坪彝族苗族乡
5205271141	贵州省	毕节市	赫章县	520527	禁止开垦坡度 1 ($\geq 25^\circ$)	林地	8.47	双坪彝族苗族乡
5205271142	贵州省	毕节市	赫章县	520527	禁止开垦坡度 1 ($\geq 25^\circ$)	林地	5.5	辅处彝族苗族乡
5205271143	贵州省	毕节市	赫章县	520527	禁止开垦坡度 1 ($\geq 25^\circ$)	林地	10.82	罗州镇
5205271144	贵州省	毕节市	赫章县	520527	禁止开垦坡度 1 ($\geq 25^\circ$)	林地	6.66	双坪彝族苗族乡
5205271145	贵州省	毕节市	赫章县	520527	禁止开垦坡度 1 ($\geq 25^\circ$)	林地	6.64	罗州镇

图斑编号	省	市	县	县行政区划代码	坡度级别	土地利用类型	面积	乡镇
5205271146	贵州省	毕节市	赫章县	520527	禁止开垦坡度 1 ($\geq 25^\circ$)	林地	17.87	辅处彝族苗族乡
5205271147	贵州省	毕节市	赫章县	520527	禁止开垦坡度 1 ($\geq 25^\circ$)	林地	57.06	罗州镇
5205271148	贵州省	毕节市	赫章县	520527	禁止开垦坡度 1 ($\geq 25^\circ$)	林地	5.67	双坪彝族苗族乡
5205271149	贵州省	毕节市	赫章县	520527	禁止开垦坡度 1 ($\geq 25^\circ$)	林地	6.19	双坪彝族苗族乡
5205271150	贵州省	毕节市	赫章县	520527	禁止开垦坡度 1 ($\geq 25^\circ$)	林地	11.81	双坪彝族苗族乡
5205271151	贵州省	毕节市	赫章县	520527	禁止开垦坡度 1 ($\geq 25^\circ$)	草地、林地	12.21	双坪彝族苗族乡
5205271152	贵州省	毕节市	赫章县	520527	禁止开垦坡度 1 ($\geq 25^\circ$)	林地	10.5	罗州镇
5205271153	贵州省	毕节市	赫章县	520527	禁止开垦坡度 1 ($\geq 25^\circ$)	林地	6.33	罗州镇
5205271154	贵州省	毕节市	赫章县	520527	禁止开垦坡度 1 ($\geq 25^\circ$)	林地	6.12	罗州镇
5205271155	贵州省	毕节市	赫章县	520527	禁止开垦坡度 1 ($\geq 25^\circ$)	林地	7.11	双坪彝族苗族乡
5205271156	贵州省	毕节市	赫章县	520527	禁止开垦坡度 1 ($\geq 25^\circ$)	林地	37.43	罗州镇
5205271157	贵州省	毕节市	赫章县	520527	禁止开垦坡度 1 ($\geq 25^\circ$)	林地	6.46	双坪彝族苗族乡
5205271158	贵州省	毕节市	赫章县	520527	禁止开垦坡度 1 ($\geq 25^\circ$)	林地	5.54	双坪彝族苗族乡
5205271159	贵州省	毕节市	赫章县	520527	禁止开垦坡度 1 ($\geq 25^\circ$)	林地	9.18	双坪彝族苗族乡
5205271160	贵州省	毕节市	赫章县	520527	禁止开垦坡度 1 ($\geq 25^\circ$)	林地	6.89	双坪彝族苗族乡
5205271161	贵州省	毕节市	赫章县	520527	禁止开垦坡度 1 ($\geq 25^\circ$)	林地	6.8	双坪彝族苗族乡
5205271162	贵州省	毕节市	赫章县	520527	禁止开垦坡度 1 ($\geq 25^\circ$)	林地	11.28	罗州镇
5205271163	贵州省	毕节市	赫章县	520527	禁止开垦坡度 1 ($\geq 25^\circ$)	林地	9.35	双坪彝族苗族乡
5205271164	贵州省	毕节市	赫章县	520527	禁止开垦坡度 1 ($\geq 25^\circ$)	林地	8.42	罗州镇
5205271165	贵州省	毕节市	赫章县	520527	禁止开垦坡度 1 ($\geq 25^\circ$)	林地	24.73	辅处彝族苗族乡
5205271166	贵州省	毕节市	赫章县	520527	禁止开垦坡度 1 ($\geq 25^\circ$)	林地	54.05	罗州镇、朱明镇
5205271167	贵州省	毕节市	赫章县	520527	禁止开垦坡度 1 ($\geq 25^\circ$)	草地、林地	18.96	罗州镇
5205271168	贵州省	毕节市	赫章县	520527	禁止开垦坡度 1 ($\geq 25^\circ$)	草地、林地	15.06	双坪彝族苗族乡
5205271169	贵州省	毕节市	赫章县	520527	禁止开垦坡度 1 ($\geq 25^\circ$)	草地、林地	37.04	罗州镇

图斑编号	省	市	县	县行政区划代码	坡度级别	土地利用类型	面积	乡镇
5205271170	贵州省	毕节市	赫章县	520527	禁止开垦坡度 1 ($\geq 25^\circ$)	林地	66.54	罗州镇、朱明镇
5205271171	贵州省	毕节市	赫章县	520527	禁止开垦坡度 1 ($\geq 25^\circ$)	林地	7.2	罗州镇、朱明镇
5205271172	贵州省	毕节市	赫章县	520527	禁止开垦坡度 1 ($\geq 25^\circ$)	林地	10.59	双坪彝族苗族乡
5205271173	贵州省	毕节市	赫章县	520527	禁止开垦坡度 1 ($\geq 25^\circ$)	林地	5.38	罗州镇
5205271174	贵州省	毕节市	赫章县	520527	禁止开垦坡度 1 ($\geq 25^\circ$)	林地	9.33	双坪彝族苗族乡
5205271175	贵州省	毕节市	赫章县	520527	禁止开垦坡度 1 ($\geq 25^\circ$)	林地	5.23	双坪彝族苗族乡
5205271176	贵州省	毕节市	赫章县	520527	禁止开垦坡度 1 ($\geq 25^\circ$)	林地	6.01	双坪彝族苗族乡
5205271177	贵州省	毕节市	赫章县	520527	禁止开垦坡度 1 ($\geq 25^\circ$)	林地	26.2	双坪彝族苗族乡
5205271178	贵州省	毕节市	赫章县	520527	禁止开垦坡度 1 ($\geq 25^\circ$)	林地	7.48	朱明镇
5205271179	贵州省	毕节市	赫章县	520527	禁止开垦坡度 1 ($\geq 25^\circ$)	林地	9.11	朱明镇
5205271180	贵州省	毕节市	赫章县	520527	禁止开垦坡度 1 ($\geq 25^\circ$)	林地	5.26	罗州镇
5205271181	贵州省	毕节市	赫章县	520527	禁止开垦坡度 1 ($\geq 25^\circ$)	林地	6.16	罗州镇
5205271182	贵州省	毕节市	赫章县	520527	禁止开垦坡度 1 ($\geq 25^\circ$)	林地	7.73	双坪彝族苗族乡
5205271183	贵州省	毕节市	赫章县	520527	禁止开垦坡度 1 ($\geq 25^\circ$)	林地	9.33	朱明镇
5205271184	贵州省	毕节市	赫章县	520527	禁止开垦坡度 1 ($\geq 25^\circ$)	草地、林地	94.11	朱明镇、罗州镇
5205271185	贵州省	毕节市	赫章县	520527	禁止开垦坡度 1 ($\geq 25^\circ$)	林地	12.21	双坪彝族苗族乡
5205271186	贵州省	毕节市	赫章县	520527	禁止开垦坡度 1 ($\geq 25^\circ$)	林地	115.03	辅处彝族苗族乡
5205271187	贵州省	毕节市	赫章县	520527	禁止开垦坡度 1 ($\geq 25^\circ$)	林地	7.85	双坪彝族苗族乡
5205271188	贵州省	毕节市	赫章县	520527	禁止开垦坡度 1 ($\geq 25^\circ$)	林地	5.67	朱明镇
5205271189	贵州省	毕节市	赫章县	520527	禁止开垦坡度 1 ($\geq 25^\circ$)	林地	11.22	双坪彝族苗族乡
5205271190	贵州省	毕节市	赫章县	520527	禁止开垦坡度 1 ($\geq 25^\circ$)	林地	7.68	双坪彝族苗族乡
5205271191	贵州省	毕节市	赫章县	520527	禁止开垦坡度 1 ($\geq 25^\circ$)	林地	20.09	双坪彝族苗族乡
5205271192	贵州省	毕节市	赫章县	520527	禁止开垦坡度 1 ($\geq 25^\circ$)	林地	6.43	罗州镇
5205271193	贵州省	毕节市	赫章县	520527	禁止开垦坡度 1 ($\geq 25^\circ$)	林地	5.35	罗州镇

图斑编号	省	市	县	县行政区划代码	坡度级别	土地利用类型	面积	乡镇
5205271194	贵州省	毕节市	赫章县	520527	禁止开垦坡度 1 ($\geq 25^\circ$)	草地、林地	6.44	双坪彝族苗族乡
5205271195	贵州省	毕节市	赫章县	520527	禁止开垦坡度 1 ($\geq 25^\circ$)	林地	17.71	朱明镇
5205271196	贵州省	毕节市	赫章县	520527	禁止开垦坡度 1 ($\geq 25^\circ$)	林地	104.28	罗州镇、朱明镇
5205271197	贵州省	毕节市	赫章县	520527	禁止开垦坡度 1 ($\geq 25^\circ$)	林地	201.22	罗州镇
5205271198	贵州省	毕节市	赫章县	520527	禁止开垦坡度 1 ($\geq 25^\circ$)	草地、林地	14.08	朱明镇
5205271199	贵州省	毕节市	赫章县	520527	禁止开垦坡度 1 ($\geq 25^\circ$)	林地	24.67	可乐彝族苗族乡、双坪彝族苗族乡
5205271200	贵州省	毕节市	赫章县	520527	禁止开垦坡度 1 ($\geq 25^\circ$)	草地、林地	5.27	双坪彝族苗族乡
5205271201	贵州省	毕节市	赫章县	520527	禁止开垦坡度 1 ($\geq 25^\circ$)	林地	5.38	双坪彝族苗族乡
5205271202	贵州省	毕节市	赫章县	520527	禁止开垦坡度 1 ($\geq 25^\circ$)	林地	39.07	双坪彝族苗族乡
5205271203	贵州省	毕节市	赫章县	520527	禁止开垦坡度 1 ($\geq 25^\circ$)	林地	8.32	双坪彝族苗族乡
5205271204	贵州省	毕节市	赫章县	520527	禁止开垦坡度 1 ($\geq 25^\circ$)	林地	12.4	双坪彝族苗族乡
5205271205	贵州省	毕节市	赫章县	520527	禁止开垦坡度 1 ($\geq 25^\circ$)	林地	28.41	可乐彝族苗族乡、双坪彝族苗族乡
5205271206	贵州省	毕节市	赫章县	520527	禁止开垦坡度 1 ($\geq 25^\circ$)	林地	17.96	可乐彝族苗族乡、双坪彝族苗族乡
5205271207	贵州省	毕节市	赫章县	520527	禁止开垦坡度 1 ($\geq 25^\circ$)	林地	10.06	双坪彝族苗族乡
5205271208	贵州省	毕节市	赫章县	520527	禁止开垦坡度 1 ($\geq 25^\circ$)	草地、林地	11.05	双坪彝族苗族乡
5205271209	贵州省	毕节市	赫章县	520527	禁止开垦坡度 1 ($\geq 25^\circ$)	林地	14.42	罗州镇
5205271210	贵州省	毕节市	赫章县	520527	禁止开垦坡度 1 ($\geq 25^\circ$)	林地	26.77	朱明镇
5205271211	贵州省	毕节市	赫章县	520527	禁止开垦坡度 1 ($\geq 25^\circ$)	林地	6.53	可乐彝族苗族乡、双坪彝族苗族乡
5205271212	贵州省	毕节市	赫章县	520527	禁止开垦坡度 1 ($\geq 25^\circ$)	草地、林地	23.38	双坪彝族苗族乡
5205271213	贵州省	毕节市	赫章县	520527	禁止开垦坡度 1 ($\geq 25^\circ$)	林地	12.73	可乐彝族苗族乡、双坪彝族苗族乡
5205271214	贵州省	毕节市	赫章县	520527	禁止开垦坡度 1 ($\geq 25^\circ$)	林地	6.69	朱明镇
5205271215	贵州省	毕节市	赫章县	520527	禁止开垦坡度 1 ($\geq 25^\circ$)	林地	5.33	朱明镇
5205271216	贵州省	毕节市	赫章县	520527	禁止开垦坡度 1 ($\geq 25^\circ$)	林地	73.18	罗州镇
5205271217	贵州省	毕节市	赫章县	520527	禁止开垦坡度 1 ($\geq 25^\circ$)	林地	13.3	朱明镇

图斑编号	省	市	县	县行政区划代码	坡度级别	土地利用类型	面积	乡镇
5205271218	贵州省	毕节市	赫章县	520527	禁止开垦坡度1(≥25°)	林地	17.47	朱明镇
5205271219	贵州省	毕节市	赫章县	520527	禁止开垦坡度1(≥25°)	林地	60.59	朱明镇
5205271220	贵州省	毕节市	赫章县	520527	禁止开垦坡度1(≥25°)	林地	10.68	辅处彝族苗族乡
5205271221	贵州省	毕节市	赫章县	520527	禁止开垦坡度1(≥25°)	林地	16.55	辅处彝族苗族乡、双坪彝族苗族乡
5205271222	贵州省	毕节市	赫章县	520527	禁止开垦坡度1(≥25°)	林地	7.73	辅处彝族苗族乡
5205271223	贵州省	毕节市	赫章县	520527	禁止开垦坡度1(≥25°)	林地	13.26	朱明镇
5205271224	贵州省	毕节市	赫章县	520527	禁止开垦坡度1(≥25°)	林地	8.95	朱明镇
5205271225	贵州省	毕节市	赫章县	520527	禁止开垦坡度1(≥25°)	林地	39.12	财神镇、朱明镇
5205271226	贵州省	毕节市	赫章县	520527	禁止开垦坡度1(≥25°)	林地	7.02	朱明镇
5205271227	贵州省	毕节市	赫章县	520527	禁止开垦坡度1(≥25°)	林地	25.37	辅处彝族苗族乡、双坪彝族苗族乡
5205271228	贵州省	毕节市	赫章县	520527	禁止开垦坡度1(≥25°)	林地	98.97	辅处彝族苗族乡
5205271229	贵州省	毕节市	赫章县	520527	禁止开垦坡度1(≥25°)	林地	11.81	辅处彝族苗族乡、双坪彝族苗族乡
5205271230	贵州省	毕节市	赫章县	520527	禁止开垦坡度1(≥25°)	林地	21.79	朱明镇
5205271231	贵州省	毕节市	赫章县	520527	禁止开垦坡度1(≥25°)	林地	16.27	朱明镇
5205271232	贵州省	毕节市	赫章县	520527	禁止开垦坡度1(≥25°)	林地	9.16	财神镇
5205271233	贵州省	毕节市	赫章县	520527	禁止开垦坡度1(≥25°)	林地	6.83	朱明镇
5205271234	贵州省	毕节市	赫章县	520527	禁止开垦坡度1(≥25°)	林地	5.21	朱明镇
5205271235	贵州省	毕节市	赫章县	520527	禁止开垦坡度1(≥25°)	林地	37.84	辅处彝族苗族乡
5205271236	贵州省	毕节市	赫章县	520527	禁止开垦坡度1(≥25°)	林地	5.1	可乐彝族苗族乡
5205271237	贵州省	毕节市	赫章县	520527	禁止开垦坡度1(≥25°)	林地	75.25	辅处彝族苗族乡
5205271238	贵州省	毕节市	赫章县	520527	禁止开垦坡度1(≥25°)	林地	15.28	朱明镇
5205271239	贵州省	毕节市	赫章县	520527	禁止开垦坡度1(≥25°)	林地	5.67	财神镇
5205271240	贵州省	毕节市	赫章县	520527	禁止开垦坡度1(≥25°)	林地	16.59	辅处彝族苗族乡、可乐彝族苗族乡、 双坪彝族苗族乡

图斑编号	省	市	县	县行政区划代码	坡度级别	土地利用类型	面积	乡镇
5205271241	贵州省	毕节市	赫章县	520527	禁止开垦坡度 1 ($\geq 25^\circ$)	林地	8.57	辅处彝族苗族乡
5205271242	贵州省	毕节市	赫章县	520527	禁止开垦坡度 1 ($\geq 25^\circ$)	林地	5.69	辅处彝族苗族乡
5205271243	贵州省	毕节市	赫章县	520527	禁止开垦坡度 1 ($\geq 25^\circ$)	林地	12.73	可乐彝族苗族乡
5205271244	贵州省	毕节市	赫章县	520527	禁止开垦坡度 1 ($\geq 25^\circ$)	林地	5.31	财神镇
5205271245	贵州省	毕节市	赫章县	520527	禁止开垦坡度 1 ($\geq 25^\circ$)	林地	5.19	朱明镇
5205271246	贵州省	毕节市	赫章县	520527	禁止开垦坡度 1 ($\geq 25^\circ$)	林地	83.09	辅处彝族苗族乡
5205271247	贵州省	毕节市	赫章县	520527	禁止开垦坡度 1 ($\geq 25^\circ$)	林地	9.76	朱明镇
5205271248	贵州省	毕节市	赫章县	520527	禁止开垦坡度 1 ($\geq 25^\circ$)	林地	5.8	可乐彝族苗族乡
5205271249	贵州省	毕节市	赫章县	520527	禁止开垦坡度 1 ($\geq 25^\circ$)	林地	9.67	辅处彝族苗族乡
5205271250	贵州省	毕节市	赫章县	520527	禁止开垦坡度 1 ($\geq 25^\circ$)	林地	14.97	朱明镇
5205271251	贵州省	毕节市	赫章县	520527	禁止开垦坡度 1 ($\geq 25^\circ$)	林地	25.06	财神镇
5205271252	贵州省	毕节市	赫章县	520527	禁止开垦坡度 1 ($\geq 25^\circ$)	林地	49.45	辅处彝族苗族乡、双坪彝族苗族乡
5205271253	贵州省	毕节市	赫章县	520527	禁止开垦坡度 1 ($\geq 25^\circ$)	林地	29.48	朱明镇
5205271254	贵州省	毕节市	赫章县	520527	禁止开垦坡度 1 ($\geq 25^\circ$)	林地	5.21	辅处彝族苗族乡
5205271255	贵州省	毕节市	赫章县	520527	禁止开垦坡度 1 ($\geq 25^\circ$)	林地	16.81	辅处彝族苗族乡、可乐彝族苗族乡
5205271256	贵州省	毕节市	赫章县	520527	禁止开垦坡度 1 ($\geq 25^\circ$)	林地	15.81	朱明镇
5205271257	贵州省	毕节市	赫章县	520527	禁止开垦坡度 1 ($\geq 25^\circ$)	林地	6.05	辅处彝族苗族乡、可乐彝族苗族乡
5205271258	贵州省	毕节市	赫章县	520527	禁止开垦坡度 1 ($\geq 25^\circ$)	林地	6.6	财神镇
5205271259	贵州省	毕节市	赫章县	520527	禁止开垦坡度 1 ($\geq 25^\circ$)	林地	5.13	朱明镇
5205271260	贵州省	毕节市	赫章县	520527	禁止开垦坡度 1 ($\geq 25^\circ$)	林地	10.31	辅处彝族苗族乡
5205271261	贵州省	毕节市	赫章县	520527	禁止开垦坡度 1 ($\geq 25^\circ$)	林地	5.08	朱明镇
5205271262	贵州省	毕节市	赫章县	520527	禁止开垦坡度 1 ($\geq 25^\circ$)	林地	15.14	朱明镇
5205271263	贵州省	毕节市	赫章县	520527	禁止开垦坡度 1 ($\geq 25^\circ$)	林地	9.58	辅处彝族苗族乡、可乐彝族苗族乡
5205271264	贵州省	毕节市	赫章县	520527	禁止开垦坡度 1 ($\geq 25^\circ$)	草地、林地	34.63	朱明镇

图斑编号	省	市	县	县行政区划代码	坡度级别	土地利用类型	面积	乡镇
5205271265	贵州省	毕节市	赫章县	520527	禁止开垦坡度1(≥25°)	林地	95.8	辅处彝族苗族乡
5205271266	贵州省	毕节市	赫章县	520527	禁止开垦坡度1(≥25°)	草地、林地	13.45	朱明镇
5205271267	贵州省	毕节市	赫章县	520527	禁止开垦坡度1(≥25°)	林地	16.62	朱明镇
5205271268	贵州省	毕节市	赫章县	520527	禁止开垦坡度1(≥25°)	林地	7.9	辅处彝族苗族乡、可乐彝族苗族乡
5205271269	贵州省	毕节市	赫章县	520527	禁止开垦坡度1(≥25°)	林地	6.07	辅处彝族苗族乡
5205271270	贵州省	毕节市	赫章县	520527	禁止开垦坡度1(≥25°)	林地	5.44	可乐彝族苗族乡
5205271271	贵州省	毕节市	赫章县	520527	禁止开垦坡度1(≥25°)	林地	75.31	财神镇、朱明镇
5205271272	贵州省	毕节市	赫章县	520527	禁止开垦坡度1(≥25°)	林地	38.32	辅处彝族苗族乡
5205271273	贵州省	毕节市	赫章县	520527	禁止开垦坡度1(≥25°)	林地	6.63	辅处彝族苗族乡
5205271274	贵州省	毕节市	赫章县	520527	禁止开垦坡度1(≥25°)	林地	8.19	辅处彝族苗族乡
5205271275	贵州省	毕节市	赫章县	520527	禁止开垦坡度1(≥25°)	林地	10.69	可乐彝族苗族乡、朱明镇
5205271276	贵州省	毕节市	赫章县	520527	禁止开垦坡度1(≥25°)	林地	5.19	辅处彝族苗族乡
5205271277	贵州省	毕节市	赫章县	520527	禁止开垦坡度1(≥25°)	林地	9.83	辅处彝族苗族乡
5205271278	贵州省	毕节市	赫章县	520527	禁止开垦坡度1(≥25°)	林地	5.75	辅处彝族苗族乡
5205271279	贵州省	毕节市	赫章县	520527	禁止开垦坡度1(≥25°)	林地	8.1	朱明镇
5205271280	贵州省	毕节市	赫章县	520527	禁止开垦坡度1(≥25°)	林地	7.66	辅处彝族苗族乡
5205271281	贵州省	毕节市	赫章县	520527	禁止开垦坡度1(≥25°)	林地	7.53	朱明镇
5205271282	贵州省	毕节市	赫章县	520527	禁止开垦坡度1(≥25°)	林地	13.63	辅处彝族苗族乡
5205271283	贵州省	毕节市	赫章县	520527	禁止开垦坡度1(≥25°)	林地	7.6	朱明镇
5205271284	贵州省	毕节市	赫章县	520527	禁止开垦坡度1(≥25°)	林地	8.41	辅处彝族苗族乡
5205271285	贵州省	毕节市	赫章县	520527	禁止开垦坡度1(≥25°)	林地	5.03	朱明镇
5205271286	贵州省	毕节市	赫章县	520527	禁止开垦坡度1(≥25°)	林地	7.56	朱明镇
5205271287	贵州省	毕节市	赫章县	520527	禁止开垦坡度1(≥25°)	林地	10.74	朱明镇
5205271288	贵州省	毕节市	赫章县	520527	禁止开垦坡度1(≥25°)	林地	5.55	朱明镇

图斑编号	省	市	县	县行政区划代码	坡度级别	土地利用类型	面积	乡镇
5205271289	贵州省	毕节市	赫章县	520527	禁止开垦坡度 1 ($\geq 25^\circ$)	林地	48.66	辅处彝族苗族乡、可乐彝族苗族乡
5205271290	贵州省	毕节市	赫章县	520527	禁止开垦坡度 1 ($\geq 25^\circ$)	林地	22.75	朱明镇
5205271291	贵州省	毕节市	赫章县	520527	禁止开垦坡度 1 ($\geq 25^\circ$)	林地	6.11	辅处彝族苗族乡
5205271292	贵州省	毕节市	赫章县	520527	禁止开垦坡度 1 ($\geq 25^\circ$)	林地	6.64	朱明镇
5205271293	贵州省	毕节市	赫章县	520527	禁止开垦坡度 1 ($\geq 25^\circ$)	林地	5.74	朱明镇
5205271294	贵州省	毕节市	赫章县	520527	禁止开垦坡度 1 ($\geq 25^\circ$)	林地	5.27	可乐彝族苗族乡
5205271295	贵州省	毕节市	赫章县	520527	禁止开垦坡度 1 ($\geq 25^\circ$)	林地	13.23	辅处彝族苗族乡
5205271296	贵州省	毕节市	赫章县	520527	禁止开垦坡度 1 ($\geq 25^\circ$)	林地	7.39	辅处彝族苗族乡
5205271297	贵州省	毕节市	赫章县	520527	禁止开垦坡度 1 ($\geq 25^\circ$)	林地	6.89	辅处彝族苗族乡
5205271298	贵州省	毕节市	赫章县	520527	禁止开垦坡度 1 ($\geq 25^\circ$)	林地	11.85	可乐彝族苗族乡
5205271299	贵州省	毕节市	赫章县	520527	禁止开垦坡度 1 ($\geq 25^\circ$)	林地	11.25	朱明镇
5205271300	贵州省	毕节市	赫章县	520527	禁止开垦坡度 1 ($\geq 25^\circ$)	林地	5.03	辅处彝族苗族乡
5205271301	贵州省	毕节市	赫章县	520527	禁止开垦坡度 1 ($\geq 25^\circ$)	林地	9.56	辅处彝族苗族乡
5205271302	贵州省	毕节市	赫章县	520527	禁止开垦坡度 1 ($\geq 25^\circ$)	林地	32.37	辅处彝族苗族乡
5205271303	贵州省	毕节市	赫章县	520527	禁止开垦坡度 1 ($\geq 25^\circ$)	林地	8.29	辅处彝族苗族乡
5205271304	贵州省	毕节市	赫章县	520527	禁止开垦坡度 1 ($\geq 25^\circ$)	草地、林地	53.4	朱明镇
5205271305	贵州省	毕节市	赫章县	520527	禁止开垦坡度 1 ($\geq 25^\circ$)	林地	7.84	朱明镇
5205271306	贵州省	毕节市	赫章县	520527	禁止开垦坡度 1 ($\geq 25^\circ$)	草地、林地	51.74	财神镇、朱明镇
5205271307	贵州省	毕节市	赫章县	520527	禁止开垦坡度 1 ($\geq 25^\circ$)	林地	7.5	辅处彝族苗族乡
5205271308	贵州省	毕节市	赫章县	520527	禁止开垦坡度 1 ($\geq 25^\circ$)	林地	15.22	财神镇
5205271309	贵州省	毕节市	赫章县	520527	禁止开垦坡度 1 ($\geq 25^\circ$)	草地、林地	6.66	朱明镇
5205271310	贵州省	毕节市	赫章县	520527	禁止开垦坡度 1 ($\geq 25^\circ$)	林地	14.4	辅处彝族苗族乡
5205271311	贵州省	毕节市	赫章县	520527	禁止开垦坡度 1 ($\geq 25^\circ$)	林地	14.51	朱明镇
5205271312	贵州省	毕节市	赫章县	520527	禁止开垦坡度 1 ($\geq 25^\circ$)	林地	5.3	财神镇

图斑编号	省	市	县	县行政区划代码	坡度级别	土地利用类型	面积	乡镇
5205271313	贵州省	毕节市	赫章县	520527	禁止开垦坡度 1 ($\geq 25^\circ$)	林地	53.98	辅处彝族苗族乡、可乐彝族苗族乡
5205271314	贵州省	毕节市	赫章县	520527	禁止开垦坡度 1 ($\geq 25^\circ$)	林地	5.39	结构彝族苗族乡
5205271315	贵州省	毕节市	赫章县	520527	禁止开垦坡度 1 ($\geq 25^\circ$)	林地	9.95	可乐彝族苗族乡
5205271316	贵州省	毕节市	赫章县	520527	禁止开垦坡度 1 ($\geq 25^\circ$)	林地	7.99	结构彝族苗族乡、朱明镇
5205271317	贵州省	毕节市	赫章县	520527	禁止开垦坡度 1 ($\geq 25^\circ$)	林地	11.36	辅处彝族苗族乡
5205271318	贵州省	毕节市	赫章县	520527	禁止开垦坡度 1 ($\geq 25^\circ$)	林地	5.18	结构彝族苗族乡
5205271319	贵州省	毕节市	赫章县	520527	禁止开垦坡度 1 ($\geq 25^\circ$)	草地、林地	7.55	结构彝族苗族乡
5205271320	贵州省	毕节市	赫章县	520527	禁止开垦坡度 1 ($\geq 25^\circ$)	林地	12.02	朱明镇
5205271321	贵州省	毕节市	赫章县	520527	禁止开垦坡度 1 ($\geq 25^\circ$)	林地	7.28	结构彝族苗族乡
5205271322	贵州省	毕节市	赫章县	520527	禁止开垦坡度 1 ($\geq 25^\circ$)	林地	8.07	可乐彝族苗族乡
5205271323	贵州省	毕节市	赫章县	520527	禁止开垦坡度 1 ($\geq 25^\circ$)	林地	23.29	辅处彝族苗族乡
5205271324	贵州省	毕节市	赫章县	520527	禁止开垦坡度 1 ($\geq 25^\circ$)	林地	6.99	可乐彝族苗族乡
5205271325	贵州省	毕节市	赫章县	520527	禁止开垦坡度 1 ($\geq 25^\circ$)	林地	18.67	辅处彝族苗族乡、可乐彝族苗族乡
5205271326	贵州省	毕节市	赫章县	520527	禁止开垦坡度 1 ($\geq 25^\circ$)	林地、裸土地	21.49	结构彝族苗族乡
5205271327	贵州省	毕节市	赫章县	520527	禁止开垦坡度 1 ($\geq 25^\circ$)	林地	43.72	辅处彝族苗族乡
5205271328	贵州省	毕节市	赫章县	520527	禁止开垦坡度 1 ($\geq 25^\circ$)	林地	49.16	辅处彝族苗族乡
5205271329	贵州省	毕节市	赫章县	520527	禁止开垦坡度 1 ($\geq 25^\circ$)	林地	78.71	辅处彝族苗族乡、可乐彝族苗族乡
5205271330	贵州省	毕节市	赫章县	520527	禁止开垦坡度 1 ($\geq 25^\circ$)	林地	29.28	辅处彝族苗族乡
5205271331	贵州省	毕节市	赫章县	520527	禁止开垦坡度 1 ($\geq 25^\circ$)	林地	5.01	朱明镇
5205271332	贵州省	毕节市	赫章县	520527	禁止开垦坡度 1 ($\geq 25^\circ$)	草地、林地	79.53	辅处彝族苗族乡、可乐彝族苗族乡
5205271333	贵州省	毕节市	赫章县	520527	禁止开垦坡度 1 ($\geq 25^\circ$)	林地	9.04	可乐彝族苗族乡
5205271334	贵州省	毕节市	赫章县	520527	禁止开垦坡度 1 ($\geq 25^\circ$)	林地	10.67	朱明镇
5205271335	贵州省	毕节市	赫章县	520527	禁止开垦坡度 1 ($\geq 25^\circ$)	林地	50.17	德卓镇
5205271336	贵州省	毕节市	赫章县	520527	禁止开垦坡度 1 ($\geq 25^\circ$)	林地	6.45	辅处彝族苗族乡

图斑编号	省	市	县	县行政区划代码	坡度级别	土地利用类型	面积	乡镇
5205271337	贵州省	毕节市	赫章县	520527	禁止开垦坡度 1 ($\geq 25^\circ$)	林地	11.45	辅处彝族苗族乡
5205271338	贵州省	毕节市	赫章县	520527	禁止开垦坡度 1 ($\geq 25^\circ$)	林地	21.65	结构彝族苗族乡
5205271339	贵州省	毕节市	赫章县	520527	禁止开垦坡度 1 ($\geq 25^\circ$)	林地	12.83	辅处彝族苗族乡、可乐彝族苗族乡
5205271340	贵州省	毕节市	赫章县	520527	禁止开垦坡度 1 ($\geq 25^\circ$)	林地	6.92	辅处彝族苗族乡、可乐彝族苗族乡
5205271341	贵州省	毕节市	赫章县	520527	禁止开垦坡度 1 ($\geq 25^\circ$)	林地	12.65	财神镇
5205271342	贵州省	毕节市	赫章县	520527	禁止开垦坡度 1 ($\geq 25^\circ$)	林地	8.16	财神镇
5205271343	贵州省	毕节市	赫章县	520527	禁止开垦坡度 1 ($\geq 25^\circ$)	林地	11.33	可乐彝族苗族乡
5205271344	贵州省	毕节市	赫章县	520527	禁止开垦坡度 1 ($\geq 25^\circ$)	林地	5.75	结构彝族苗族乡、朱明镇
5205271345	贵州省	毕节市	赫章县	520527	禁止开垦坡度 1 ($\geq 25^\circ$)	林地	7.06	可乐彝族苗族乡
5205271346	贵州省	毕节市	赫章县	520527	禁止开垦坡度 1 ($\geq 25^\circ$)	林地	5.37	可乐彝族苗族乡
5205271347	贵州省	毕节市	赫章县	520527	禁止开垦坡度 1 ($\geq 25^\circ$)	林地	16.55	财神镇
5205271348	贵州省	毕节市	赫章县	520527	禁止开垦坡度 1 ($\geq 25^\circ$)	林地	12.33	朱明镇
5205271349	贵州省	毕节市	赫章县	520527	禁止开垦坡度 1 ($\geq 25^\circ$)	林地	40.61	结构彝族苗族乡、朱明镇
5205271350	贵州省	毕节市	赫章县	520527	禁止开垦坡度 1 ($\geq 25^\circ$)	林地	70.74	德卓镇、辅处彝族苗族乡
5205271351	贵州省	毕节市	赫章县	520527	禁止开垦坡度 1 ($\geq 25^\circ$)	林地	8.35	朱明镇
5205271352	贵州省	毕节市	赫章县	520527	禁止开垦坡度 1 ($\geq 25^\circ$)	林地、裸土地	54.07	德卓镇
5205271353	贵州省	毕节市	赫章县	520527	禁止开垦坡度 1 ($\geq 25^\circ$)	林地	12.52	结构彝族苗族乡
5205271354	贵州省	毕节市	赫章县	520527	禁止开垦坡度 1 ($\geq 25^\circ$)	林地	12.01	朱明镇
5205271355	贵州省	毕节市	赫章县	520527	禁止开垦坡度 1 ($\geq 25^\circ$)	林地	16.07	财神镇、朱明镇
5205271356	贵州省	毕节市	赫章县	520527	禁止开垦坡度 1 ($\geq 25^\circ$)	草地、林地	30.27	结构彝族苗族乡、可乐彝族苗族乡
5205271357	贵州省	毕节市	赫章县	520527	禁止开垦坡度 1 ($\geq 25^\circ$)	林地	9.58	德卓镇
5205271358	贵州省	毕节市	赫章县	520527	禁止开垦坡度 1 ($\geq 25^\circ$)	林地	9.88	财神镇
5205271359	贵州省	毕节市	赫章县	520527	禁止开垦坡度 1 ($\geq 25^\circ$)	林地	14.59	朱明镇
5205271360	贵州省	毕节市	赫章县	520527	禁止开垦坡度 1 ($\geq 25^\circ$)	林地	9.27	财神镇

图斑编号	省	市	县	县行政区划代码	坡度级别	土地利用类型	面积	乡镇
5205271361	贵州省	毕节市	赫章县	520527	禁止开垦坡度 1 ($\geq 25^\circ$)	林地	6.94	可乐彝族苗族乡
5205271362	贵州省	毕节市	赫章县	520527	禁止开垦坡度 1 ($\geq 25^\circ$)	林地	30.41	结构彝族苗族乡、可乐彝族苗族乡
5205271363	贵州省	毕节市	赫章县	520527	禁止开垦坡度 1 ($\geq 25^\circ$)	林地	11.71	财神镇
5205271364	贵州省	毕节市	赫章县	520527	禁止开垦坡度 1 ($\geq 25^\circ$)	草地、林地	20.14	辅处彝族苗族乡、德卓镇、可乐彝族苗族乡
5205271365	贵州省	毕节市	赫章县	520527	禁止开垦坡度 1 ($\geq 25^\circ$)	林地	33.22	财神镇
5205271366	贵州省	毕节市	赫章县	520527	禁止开垦坡度 1 ($\geq 25^\circ$)	林地	7.12	可乐彝族苗族乡
5205271367	贵州省	毕节市	赫章县	520527	禁止开垦坡度 1 ($\geq 25^\circ$)	林地	8.6	德卓镇、辅处彝族苗族乡
5205271368	贵州省	毕节市	赫章县	520527	禁止开垦坡度 1 ($\geq 25^\circ$)	林地	9.26	可乐彝族苗族乡
5205271369	贵州省	毕节市	赫章县	520527	禁止开垦坡度 1 ($\geq 25^\circ$)	林地	32.42	朱明镇
5205271370	贵州省	毕节市	赫章县	520527	禁止开垦坡度 1 ($\geq 25^\circ$)	林地	7.88	可乐彝族苗族乡
5205271371	贵州省	毕节市	赫章县	520527	禁止开垦坡度 1 ($\geq 25^\circ$)	林地	9.58	可乐彝族苗族乡
5205271372	贵州省	毕节市	赫章县	520527	禁止开垦坡度 1 ($\geq 25^\circ$)	林地	13.65	结构彝族苗族乡、可乐彝族苗族乡
5205271373	贵州省	毕节市	赫章县	520527	禁止开垦坡度 1 ($\geq 25^\circ$)	林地	10.04	财神镇
5205271374	贵州省	毕节市	赫章县	520527	禁止开垦坡度 1 ($\geq 25^\circ$)	林地	7.68	德卓镇
5205271375	贵州省	毕节市	赫章县	520527	禁止开垦坡度 1 ($\geq 25^\circ$)	林地	9.37	德卓镇
5205271376	贵州省	毕节市	赫章县	520527	禁止开垦坡度 1 ($\geq 25^\circ$)	林地	6.14	德卓镇
5205271377	贵州省	毕节市	赫章县	520527	禁止开垦坡度 1 ($\geq 25^\circ$)	林地	12.61	德卓镇
5205271378	贵州省	毕节市	赫章县	520527	禁止开垦坡度 1 ($\geq 25^\circ$)	林地	12.85	财神镇
5205271379	贵州省	毕节市	赫章县	520527	禁止开垦坡度 1 ($\geq 25^\circ$)	林地	8.91	可乐彝族苗族乡
5205271380	贵州省	毕节市	赫章县	520527	禁止开垦坡度 1 ($\geq 25^\circ$)	林地	28.59	朱明镇
5205271381	贵州省	毕节市	赫章县	520527	禁止开垦坡度 1 ($\geq 25^\circ$)	林地	6.15	财神镇
5205271382	贵州省	毕节市	赫章县	520527	禁止开垦坡度 1 ($\geq 25^\circ$)	林地	16.17	朱明镇
5205271383	贵州省	毕节市	赫章县	520527	禁止开垦坡度 1 ($\geq 25^\circ$)	林地	7.84	德卓镇

图斑编号	省	市	县	县行政区划代码	坡度级别	土地利用类型	面积	乡镇
5205271384	贵州省	毕节市	赫章县	520527	禁止开垦坡度1(≥25°)	林地	6.07	朱明镇
5205271385	贵州省	毕节市	赫章县	520527	禁止开垦坡度1(≥25°)	林地	9.38	财神镇
5205271386	贵州省	毕节市	赫章县	520527	禁止开垦坡度1(≥25°)	林地	36.13	可乐彝族苗族乡
5205271387	贵州省	毕节市	赫章县	520527	禁止开垦坡度1(≥25°)	草地、林地	13.01	德卓镇
5205271388	贵州省	毕节市	赫章县	520527	禁止开垦坡度1(≥25°)	草地、林地	8.76	财神镇
5205271389	贵州省	毕节市	赫章县	520527	禁止开垦坡度1(≥25°)	林地	19.31	结构彝族苗族乡、可乐彝族苗族乡
5205271390	贵州省	毕节市	赫章县	520527	禁止开垦坡度1(≥25°)	林地	5.6	德卓镇
5205271391	贵州省	毕节市	赫章县	520527	禁止开垦坡度1(≥25°)	林地	22.32	财神镇
5205271392	贵州省	毕节市	赫章县	520527	禁止开垦坡度1(≥25°)	林地	5.67	德卓镇
5205271393	贵州省	毕节市	赫章县	520527	禁止开垦坡度1(≥25°)	林地	8.84	德卓镇
5205271394	贵州省	毕节市	赫章县	520527	禁止开垦坡度1(≥25°)	林地	8.28	结构彝族苗族乡
5205271395	贵州省	毕节市	赫章县	520527	禁止开垦坡度1(≥25°)	草地、林地	8.07	结构彝族苗族乡、可乐彝族苗族乡
5205271396	贵州省	毕节市	赫章县	520527	禁止开垦坡度1(≥25°)	林地	5.98	财神镇
5205271397	贵州省	毕节市	赫章县	520527	禁止开垦坡度1(≥25°)	林地	29.18	德卓镇
5205271398	贵州省	毕节市	赫章县	520527	禁止开垦坡度1(≥25°)	林地	5.01	可乐彝族苗族乡
5205271399	贵州省	毕节市	赫章县	520527	禁止开垦坡度1(≥25°)	草地、林地	38.06	朱明镇
5205271400	贵州省	毕节市	赫章县	520527	禁止开垦坡度1(≥25°)	林地	7.67	德卓镇
5205271401	贵州省	毕节市	赫章县	520527	禁止开垦坡度1(≥25°)	林地	5.05	财神镇
5205271402	贵州省	毕节市	赫章县	520527	禁止开垦坡度1(≥25°)	林地	6.25	财神镇
5205271403	贵州省	毕节市	赫章县	520527	禁止开垦坡度1(≥25°)	林地	10.66	可乐彝族苗族乡
5205271404	贵州省	毕节市	赫章县	520527	禁止开垦坡度1(≥25°)	林地	6.6	德卓镇
5205271405	贵州省	毕节市	赫章县	520527	禁止开垦坡度1(≥25°)	林地	16.28	可乐彝族苗族乡
5205271406	贵州省	毕节市	赫章县	520527	禁止开垦坡度1(≥25°)	林地	40.01	可乐彝族苗族乡
5205271407	贵州省	毕节市	赫章县	520527	禁止开垦坡度1(≥25°)	林地	9.75	朱明镇

图斑编号	省	市	县	县行政区划代码	坡度级别	土地利用类型	面积	乡镇
5205271408	贵州省	毕节市	赫章县	520527	禁止开垦坡度 1 ($\geq 25^\circ$)	林地	19.42	德卓镇
5205271409	贵州省	毕节市	赫章县	520527	禁止开垦坡度 1 ($\geq 25^\circ$)	林地	25.45	财神镇
5205271410	贵州省	毕节市	赫章县	520527	禁止开垦坡度 1 ($\geq 25^\circ$)	林地	6.79	德卓镇
5205271411	贵州省	毕节市	赫章县	520527	禁止开垦坡度 1 ($\geq 25^\circ$)	林地	13.84	可乐彝族苗族乡
5205271412	贵州省	毕节市	赫章县	520527	禁止开垦坡度 1 ($\geq 25^\circ$)	草地、林地	41.19	朱明镇
5205271413	贵州省	毕节市	赫章县	520527	禁止开垦坡度 1 ($\geq 25^\circ$)	草地、林地	70.08	可乐彝族苗族乡、德卓镇
5205271414	贵州省	毕节市	赫章县	520527	禁止开垦坡度 1 ($\geq 25^\circ$)	林地	28.16	财神镇
5205271415	贵州省	毕节市	赫章县	520527	禁止开垦坡度 1 ($\geq 25^\circ$)	林地	19.45	德卓镇
5205271416	贵州省	毕节市	赫章县	520527	禁止开垦坡度 1 ($\geq 25^\circ$)	林地	6.85	可乐彝族苗族乡
5205271417	贵州省	毕节市	赫章县	520527	禁止开垦坡度 1 ($\geq 25^\circ$)	草地、林地	20.99	德卓镇
5205271418	贵州省	毕节市	赫章县	520527	禁止开垦坡度 1 ($\geq 25^\circ$)	草地、林地	18.75	朱明镇
5205271419	贵州省	毕节市	赫章县	520527	禁止开垦坡度 1 ($\geq 25^\circ$)	林地	26.08	德卓镇
5205271420	贵州省	毕节市	赫章县	520527	禁止开垦坡度 1 ($\geq 25^\circ$)	林地	12.89	德卓镇、可乐彝族苗族乡
5205271421	贵州省	毕节市	赫章县	520527	禁止开垦坡度 1 ($\geq 25^\circ$)	林地	5.42	朱明镇
5205271422	贵州省	毕节市	赫章县	520527	禁止开垦坡度 1 ($\geq 25^\circ$)	林地	8.94	可乐彝族苗族乡
5205271423	贵州省	毕节市	赫章县	520527	禁止开垦坡度 1 ($\geq 25^\circ$)	林地	21.76	财神镇
5205271424	贵州省	毕节市	赫章县	520527	禁止开垦坡度 1 ($\geq 25^\circ$)	林地	6.3	可乐彝族苗族乡
5205271425	贵州省	毕节市	赫章县	520527	禁止开垦坡度 1 ($\geq 25^\circ$)	草地、林地	17.71	德卓镇
5205271426	贵州省	毕节市	赫章县	520527	禁止开垦坡度 1 ($\geq 25^\circ$)	林地	6.87	德卓镇
5205271427	贵州省	毕节市	赫章县	520527	禁止开垦坡度 1 ($\geq 25^\circ$)	林地	6.99	可乐彝族苗族乡
5205271428	贵州省	毕节市	赫章县	520527	禁止开垦坡度 1 ($\geq 25^\circ$)	林地	32.07	可乐彝族苗族乡
5205271429	贵州省	毕节市	赫章县	520527	禁止开垦坡度 1 ($\geq 25^\circ$)	林地	6.09	财神镇
5205271430	贵州省	毕节市	赫章县	520527	禁止开垦坡度 1 ($\geq 25^\circ$)	林地	40.07	德卓镇
5205271431	贵州省	毕节市	赫章县	520527	禁止开垦坡度 1 ($\geq 25^\circ$)	林地	5.8	可乐彝族苗族乡

图斑编号	省	市	县	县行政区划代码	坡度级别	土地利用类型	面积	乡镇
5205271432	贵州省	毕节市	赫章县	520527	禁止开垦坡度 1 ($\geq 25^\circ$)	草地、林地	40.49	财神镇
5205271433	贵州省	毕节市	赫章县	520527	禁止开垦坡度 1 ($\geq 25^\circ$)	林地	6.33	朱明镇
5205271434	贵州省	毕节市	赫章县	520527	禁止开垦坡度 1 ($\geq 25^\circ$)	草地、林地	83.33	可乐彝族苗族乡
5205271435	贵州省	毕节市	赫章县	520527	禁止开垦坡度 1 ($\geq 25^\circ$)	林地	10.41	德卓镇
5205271436	贵州省	毕节市	赫章县	520527	禁止开垦坡度 1 ($\geq 25^\circ$)	林地	40.82	可乐彝族苗族乡
5205271437	贵州省	毕节市	赫章县	520527	禁止开垦坡度 1 ($\geq 25^\circ$)	草地、林地	7.96	结构彝族苗族乡
5205271438	贵州省	毕节市	赫章县	520527	禁止开垦坡度 1 ($\geq 25^\circ$)	林地	5.4	可乐彝族苗族乡
5205271439	贵州省	毕节市	赫章县	520527	禁止开垦坡度 1 ($\geq 25^\circ$)	林地	11.58	财神镇
5205271440	贵州省	毕节市	赫章县	520527	禁止开垦坡度 1 ($\geq 25^\circ$)	草地、林地	40.22	结构彝族苗族乡、可乐彝族苗族乡
5205271441	贵州省	毕节市	赫章县	520527	禁止开垦坡度 1 ($\geq 25^\circ$)	林地	42.62	德卓镇
5205271442	贵州省	毕节市	赫章县	520527	禁止开垦坡度 1 ($\geq 25^\circ$)	草地、林地	25.23	德卓镇
5205271443	贵州省	毕节市	赫章县	520527	禁止开垦坡度 1 ($\geq 25^\circ$)	林地	30.19	财神镇
5205271444	贵州省	毕节市	赫章县	520527	禁止开垦坡度 1 ($\geq 25^\circ$)	林地	8.95	可乐彝族苗族乡
5205271445	贵州省	毕节市	赫章县	520527	禁止开垦坡度 1 ($\geq 25^\circ$)	林地	63.39	德卓镇
5205271446	贵州省	毕节市	赫章县	520527	禁止开垦坡度 1 ($\geq 25^\circ$)	林地	10.5	德卓镇
5205271447	贵州省	毕节市	赫章县	520527	禁止开垦坡度 1 ($\geq 25^\circ$)	草地、林地	41.54	德卓镇、河镇彝族苗族乡
5205271448	贵州省	毕节市	赫章县	520527	禁止开垦坡度 1 ($\geq 25^\circ$)	林地	50.59	德卓镇
5205271449	贵州省	毕节市	赫章县	520527	禁止开垦坡度 1 ($\geq 25^\circ$)	草地、林地	6.41	可乐彝族苗族乡
5205271450	贵州省	毕节市	赫章县	520527	禁止开垦坡度 1 ($\geq 25^\circ$)	草地、林地	56.24	财神镇
5205271451	贵州省	毕节市	赫章县	520527	禁止开垦坡度 1 ($\geq 25^\circ$)	林地	13.5	德卓镇
5205271452	贵州省	毕节市	赫章县	520527	禁止开垦坡度 1 ($\geq 25^\circ$)	草地、林地	7.56	可乐彝族苗族乡
5205271453	贵州省	毕节市	赫章县	520527	禁止开垦坡度 1 ($\geq 25^\circ$)	林地	21.49	德卓镇
5205271454	贵州省	毕节市	赫章县	520527	禁止开垦坡度 1 ($\geq 25^\circ$)	林地	16.4	可乐彝族苗族乡
5205271455	贵州省	毕节市	赫章县	520527	禁止开垦坡度 1 ($\geq 25^\circ$)	林地	21.51	财神镇

图斑编号	省	市	县	县行政区划代码	坡度级别	土地利用类型	面积	乡镇
5205271456	贵州省	毕节市	赫章县	520527	禁止开垦坡度 1 ($\geq 25^\circ$)	林地	6.87	可乐彝族苗族乡
5205271457	贵州省	毕节市	赫章县	520527	禁止开垦坡度 1 ($\geq 25^\circ$)	草地、林地	101.8	财神镇、朱明镇
5205271458	贵州省	毕节市	赫章县	520527	禁止开垦坡度 1 ($\geq 25^\circ$)	林地	6.82	可乐彝族苗族乡
5205271459	贵州省	毕节市	赫章县	520527	禁止开垦坡度 1 ($\geq 25^\circ$)	林地	5.77	河镇彝族苗族乡
5205271460	贵州省	毕节市	赫章县	520527	禁止开垦坡度 1 ($\geq 25^\circ$)	林地	11.99	德卓镇
5205271461	贵州省	毕节市	赫章县	520527	禁止开垦坡度 1 ($\geq 25^\circ$)	林地	36.06	可乐彝族苗族乡
5205271462	贵州省	毕节市	赫章县	520527	禁止开垦坡度 1 ($\geq 25^\circ$)	林地	43.37	德卓镇
5205271463	贵州省	毕节市	赫章县	520527	禁止开垦坡度 1 ($\geq 25^\circ$)	林地	71.52	可乐彝族苗族乡
5205271464	贵州省	毕节市	赫章县	520527	禁止开垦坡度 1 ($\geq 25^\circ$)	林地	5.64	德卓镇
5205271465	贵州省	毕节市	赫章县	520527	禁止开垦坡度 1 ($\geq 25^\circ$)	林地	12.42	可乐彝族苗族乡
5205271466	贵州省	毕节市	赫章县	520527	禁止开垦坡度 1 ($\geq 25^\circ$)	林地	99.23	德卓镇
5205271467	贵州省	毕节市	赫章县	520527	禁止开垦坡度 1 ($\geq 25^\circ$)	林地	6.39	德卓镇
5205271468	贵州省	毕节市	赫章县	520527	禁止开垦坡度 1 ($\geq 25^\circ$)	草地、林地	23.29	可乐彝族苗族乡、结构彝族苗族乡
5205271469	贵州省	毕节市	赫章县	520527	禁止开垦坡度 1 ($\geq 25^\circ$)	草地、林地	55.34	朱明镇、财神镇
5205271470	贵州省	毕节市	赫章县	520527	禁止开垦坡度 1 ($\geq 25^\circ$)	林地	5.43	德卓镇
5205271471	贵州省	毕节市	赫章县	520527	禁止开垦坡度 1 ($\geq 25^\circ$)	林地	8.42	德卓镇
5205271472	贵州省	毕节市	赫章县	520527	禁止开垦坡度 1 ($\geq 25^\circ$)	林地	52.16	德卓镇
5205271473	贵州省	毕节市	赫章县	520527	禁止开垦坡度 1 ($\geq 25^\circ$)	林地	5.15	德卓镇
5205271474	贵州省	毕节市	赫章县	520527	禁止开垦坡度 1 ($\geq 25^\circ$)	林地	5.86	德卓镇
5205271475	贵州省	毕节市	赫章县	520527	禁止开垦坡度 1 ($\geq 25^\circ$)	林地	7.38	德卓镇
5205271476	贵州省	毕节市	赫章县	520527	禁止开垦坡度 1 ($\geq 25^\circ$)	林地	10.27	德卓镇
5205271477	贵州省	毕节市	赫章县	520527	禁止开垦坡度 1 ($\geq 25^\circ$)	林地	13.14	可乐彝族苗族乡
5205271478	贵州省	毕节市	赫章县	520527	禁止开垦坡度 1 ($\geq 25^\circ$)	林地	16	可乐彝族苗族乡
5205271479	贵州省	毕节市	赫章县	520527	禁止开垦坡度 1 ($\geq 25^\circ$)	草地、林地	10.77	可乐彝族苗族乡

图斑编号	省	市	县	县行政区划代码	坡度级别	土地利用类型	面积	乡镇
5205271480	贵州省	毕节市	赫章县	520527	禁止开垦坡度 1 ($\geq 25^\circ$)	林地	15.02	德卓镇
5205271481	贵州省	毕节市	赫章县	520527	禁止开垦坡度 1 ($\geq 25^\circ$)	林地	5.13	德卓镇
5205271482	贵州省	毕节市	赫章县	520527	禁止开垦坡度 1 ($\geq 25^\circ$)	林地	35.27	财神镇
5205271483	贵州省	毕节市	赫章县	520527	禁止开垦坡度 1 ($\geq 25^\circ$)	林地	6.27	可乐彝族苗族乡
5205271484	贵州省	毕节市	赫章县	520527	禁止开垦坡度 1 ($\geq 25^\circ$)	林地	10.81	可乐彝族苗族乡
5205271485	贵州省	毕节市	赫章县	520527	禁止开垦坡度 1 ($\geq 25^\circ$)	草地、林地	5.9	德卓镇
5205271486	贵州省	毕节市	赫章县	520527	禁止开垦坡度 1 ($\geq 25^\circ$)	草地、林地	50.52	德卓镇
5205271487	贵州省	毕节市	赫章县	520527	禁止开垦坡度 1 ($\geq 25^\circ$)	林地	5.35	德卓镇
5205271488	贵州省	毕节市	赫章县	520527	禁止开垦坡度 1 ($\geq 25^\circ$)	林地	15.08	德卓镇
5205271489	贵州省	毕节市	赫章县	520527	禁止开垦坡度 1 ($\geq 25^\circ$)	林地	14.09	财神镇
5205271490	贵州省	毕节市	赫章县	520527	禁止开垦坡度 1 ($\geq 25^\circ$)	林地	5.02	德卓镇
5205271491	贵州省	毕节市	赫章县	520527	禁止开垦坡度 1 ($\geq 25^\circ$)	林地	5.24	财神镇
5205271492	贵州省	毕节市	赫章县	520527	禁止开垦坡度 1 ($\geq 25^\circ$)	林地	6.46	德卓镇
5205271493	贵州省	毕节市	赫章县	520527	禁止开垦坡度 1 ($\geq 25^\circ$)	林地	6.67	可乐彝族苗族乡
5205271494	贵州省	毕节市	赫章县	520527	禁止开垦坡度 1 ($\geq 25^\circ$)	草地、林地	123.78	结构彝族苗族乡
5205271495	贵州省	毕节市	赫章县	520527	禁止开垦坡度 1 ($\geq 25^\circ$)	草地、林地	41.74	可乐彝族苗族乡、结构彝族苗族乡
5205271496	贵州省	毕节市	赫章县	520527	禁止开垦坡度 1 ($\geq 25^\circ$)	林地	25.26	可乐彝族苗族乡
5205271497	贵州省	毕节市	赫章县	520527	禁止开垦坡度 1 ($\geq 25^\circ$)	林地	9.62	可乐彝族苗族乡
5205271498	贵州省	毕节市	赫章县	520527	禁止开垦坡度 1 ($\geq 25^\circ$)	草地、林地	11.64	德卓镇
5205271499	贵州省	毕节市	赫章县	520527	禁止开垦坡度 1 ($\geq 25^\circ$)	林地	7.91	德卓镇
5205271500	贵州省	毕节市	赫章县	520527	禁止开垦坡度 1 ($\geq 25^\circ$)	草地、林地	79.38	财神镇、结构彝族苗族乡、朱明镇
5205271501	贵州省	毕节市	赫章县	520527	禁止开垦坡度 1 ($\geq 25^\circ$)	林地	14.97	可乐彝族苗族乡
5205271502	贵州省	毕节市	赫章县	520527	禁止开垦坡度 1 ($\geq 25^\circ$)	林地	6.9	德卓镇
5205271503	贵州省	毕节市	赫章县	520527	禁止开垦坡度 1 ($\geq 25^\circ$)	草地、林地	175.4	朱明镇、结构彝族苗族乡

图斑编号	省	市	县	县行政区划代码	坡度级别	土地利用类型	面积	乡镇
5205271504	贵州省	毕节市	赫章县	520527	禁止开垦坡度 1 ($\geq 25^\circ$)	林地	16.32	德卓镇
5205271505	贵州省	毕节市	赫章县	520527	禁止开垦坡度 1 ($\geq 25^\circ$)	草地、林地	17.23	结构彝族苗族乡
5205271506	贵州省	毕节市	赫章县	520527	禁止开垦坡度 1 ($\geq 25^\circ$)	林地	10.35	可乐彝族苗族乡
5205271507	贵州省	毕节市	赫章县	520527	禁止开垦坡度 1 ($\geq 25^\circ$)	林地	5.34	可乐彝族苗族乡
5205271508	贵州省	毕节市	赫章县	520527	禁止开垦坡度 1 ($\geq 25^\circ$)	草地、林地	5.85	可乐彝族苗族乡
5205271509	贵州省	毕节市	赫章县	520527	禁止开垦坡度 1 ($\geq 25^\circ$)	林地	40.54	可乐彝族苗族乡
5205271510	贵州省	毕节市	赫章县	520527	禁止开垦坡度 1 ($\geq 25^\circ$)	草地、林地	10.13	结构彝族苗族乡
5205271511	贵州省	毕节市	赫章县	520527	禁止开垦坡度 1 ($\geq 25^\circ$)	林地	171.83	财神镇
5205271512	贵州省	毕节市	赫章县	520527	禁止开垦坡度 1 ($\geq 25^\circ$)	林地	6.18	德卓镇
5205271513	贵州省	毕节市	赫章县	520527	禁止开垦坡度 1 ($\geq 25^\circ$)	林地	9.53	可乐彝族苗族乡
5205271514	贵州省	毕节市	赫章县	520527	禁止开垦坡度 1 ($\geq 25^\circ$)	林地	7.49	可乐彝族苗族乡
5205271515	贵州省	毕节市	赫章县	520527	禁止开垦坡度 1 ($\geq 25^\circ$)	草地、林地	129.53	财神镇
5205271516	贵州省	毕节市	赫章县	520527	禁止开垦坡度 1 ($\geq 25^\circ$)	林地	15.04	安乐溪乡、河镇彝族苗族乡
5205271517	贵州省	毕节市	赫章县	520527	禁止开垦坡度 1 ($\geq 25^\circ$)	林地	18.54	可乐彝族苗族乡
5205271518	贵州省	毕节市	赫章县	520527	禁止开垦坡度 1 ($\geq 25^\circ$)	林地	34.39	可乐彝族苗族乡
5205271519	贵州省	毕节市	赫章县	520527	禁止开垦坡度 1 ($\geq 25^\circ$)	林地	6.52	可乐彝族苗族乡
5205271520	贵州省	毕节市	赫章县	520527	禁止开垦坡度 1 ($\geq 25^\circ$)	林地	15.61	德卓镇
5205271521	贵州省	毕节市	赫章县	520527	禁止开垦坡度 1 ($\geq 25^\circ$)	林地	20.68	德卓镇
5205271522	贵州省	毕节市	赫章县	520527	禁止开垦坡度 1 ($\geq 25^\circ$)	林地	9.68	可乐彝族苗族乡
5205271523	贵州省	毕节市	赫章县	520527	禁止开垦坡度 1 ($\geq 25^\circ$)	林地	7.29	德卓镇、河镇彝族苗族乡
5205271524	贵州省	毕节市	赫章县	520527	禁止开垦坡度 1 ($\geq 25^\circ$)	林地	5.13	可乐彝族苗族乡
5205271525	贵州省	毕节市	赫章县	520527	禁止开垦坡度 1 ($\geq 25^\circ$)	林地	40.09	德卓镇
5205271526	贵州省	毕节市	赫章县	520527	禁止开垦坡度 1 ($\geq 25^\circ$)	林地	5.19	财神镇
5205271527	贵州省	毕节市	赫章县	520527	禁止开垦坡度 1 ($\geq 25^\circ$)	林地	6.68	可乐彝族苗族乡

图斑编号	省	市	县	县行政区划代码	坡度级别	土地利用类型	面积	乡镇
5205271528	贵州省	毕节市	赫章县	520527	禁止开垦坡度 1 ($\geq 25^\circ$)	林地	5.62	结构彝族苗族乡
5205271529	贵州省	毕节市	赫章县	520527	禁止开垦坡度 1 ($\geq 25^\circ$)	林地	10.43	德卓镇
5205271530	贵州省	毕节市	赫章县	520527	禁止开垦坡度 1 ($\geq 25^\circ$)	林地	5.04	财神镇
5205271531	贵州省	毕节市	赫章县	520527	禁止开垦坡度 1 ($\geq 25^\circ$)	林地	9.57	可乐彝族苗族乡
5205271532	贵州省	毕节市	赫章县	520527	禁止开垦坡度 1 ($\geq 25^\circ$)	林地	5.29	可乐彝族苗族乡
5205271533	贵州省	毕节市	赫章县	520527	禁止开垦坡度 1 ($\geq 25^\circ$)	草地、林地	23.57	德卓镇
5205271534	贵州省	毕节市	赫章县	520527	禁止开垦坡度 1 ($\geq 25^\circ$)	林地	5.18	财神镇
5205271535	贵州省	毕节市	赫章县	520527	禁止开垦坡度 1 ($\geq 25^\circ$)	草地、林地	6.18	结构彝族苗族乡
5205271536	贵州省	毕节市	赫章县	520527	禁止开垦坡度 1 ($\geq 25^\circ$)	林地	6.85	德卓镇
5205271537	贵州省	毕节市	赫章县	520527	禁止开垦坡度 1 ($\geq 25^\circ$)	林地	12.64	德卓镇、河镇彝族苗族乡
5205271538	贵州省	毕节市	赫章县	520527	禁止开垦坡度 1 ($\geq 25^\circ$)	林地	54.77	德卓镇
5205271539	贵州省	毕节市	赫章县	520527	禁止开垦坡度 1 ($\geq 25^\circ$)	林地	13	可乐彝族苗族乡
5205271540	贵州省	毕节市	赫章县	520527	禁止开垦坡度 1 ($\geq 25^\circ$)	林地	40.73	结构彝族苗族乡
5205271541	贵州省	毕节市	赫章县	520527	禁止开垦坡度 1 ($\geq 25^\circ$)	林地	5.23	安乐溪乡
5205271542	贵州省	毕节市	赫章县	520527	禁止开垦坡度 1 ($\geq 25^\circ$)	林地	10.02	可乐彝族苗族乡
5205271543	贵州省	毕节市	赫章县	520527	禁止开垦坡度 1 ($\geq 25^\circ$)	林地	16.27	安乐溪乡、河镇彝族苗族乡
5205271544	贵州省	毕节市	赫章县	520527	禁止开垦坡度 1 ($\geq 25^\circ$)	林地	7.1	安乐溪乡
5205271545	贵州省	毕节市	赫章县	520527	禁止开垦坡度 1 ($\geq 25^\circ$)	草地、林地	21.46	可乐彝族苗族乡
5205271546	贵州省	毕节市	赫章县	520527	禁止开垦坡度 1 ($\geq 25^\circ$)	草地、林地	172.8	德卓镇、河镇彝族苗族乡
5205271547	贵州省	毕节市	赫章县	520527	禁止开垦坡度 1 ($\geq 25^\circ$)	林地	23.64	河镇彝族苗族乡
5205271548	贵州省	毕节市	赫章县	520527	禁止开垦坡度 1 ($\geq 25^\circ$)	林地	38.53	德卓镇
5205271549	贵州省	毕节市	赫章县	520527	禁止开垦坡度 1 ($\geq 25^\circ$)	草地、林地、裸土地	103.84	结构彝族苗族乡、可乐彝族苗族乡
5205271550	贵州省	毕节市	赫章县	520527	禁止开垦坡度 1 ($\geq 25^\circ$)	林地	69.83	可乐彝族苗族乡
5205271551	贵州省	毕节市	赫章县	520527	禁止开垦坡度 1 ($\geq 25^\circ$)	林地	9.95	结构彝族苗族乡

图斑编号	省	市	县	县行政区划代码	坡度级别	土地利用类型	面积	乡镇
5205271552	贵州省	毕节市	赫章县	520527	禁止开垦坡度 1 ($\geq 25^\circ$)	林地	13.11	财神镇
5205271553	贵州省	毕节市	赫章县	520527	禁止开垦坡度 1 ($\geq 25^\circ$)	林地	9.11	结构彝族苗族乡
5205271554	贵州省	毕节市	赫章县	520527	禁止开垦坡度 1 ($\geq 25^\circ$)	林地	15.74	德卓镇
5205271555	贵州省	毕节市	赫章县	520527	禁止开垦坡度 1 ($\geq 25^\circ$)	林地	7.52	安乐溪乡、河镇彝族苗族乡
5205271556	贵州省	毕节市	赫章县	520527	禁止开垦坡度 1 ($\geq 25^\circ$)	林地	18.95	可乐彝族苗族乡
5205271557	贵州省	毕节市	赫章县	520527	禁止开垦坡度 1 ($\geq 25^\circ$)	林地	7.24	安乐溪乡
5205271558	贵州省	毕节市	赫章县	520527	禁止开垦坡度 1 ($\geq 25^\circ$)	林地	27.03	结构彝族苗族乡、可乐彝族苗族乡
5205271559	贵州省	毕节市	赫章县	520527	禁止开垦坡度 1 ($\geq 25^\circ$)	林地	7.88	结构彝族苗族乡
5205271560	贵州省	毕节市	赫章县	520527	禁止开垦坡度 1 ($\geq 25^\circ$)	草地、林地	54.92	结构彝族苗族乡
5205271561	贵州省	毕节市	赫章县	520527	禁止开垦坡度 1 ($\geq 25^\circ$)	林地	14.7	安乐溪乡
5205271562	贵州省	毕节市	赫章县	520527	禁止开垦坡度 1 ($\geq 25^\circ$)	林地	6.73	河镇彝族苗族乡
5205271563	贵州省	毕节市	赫章县	520527	禁止开垦坡度 1 ($\geq 25^\circ$)	林地	27.73	河镇彝族苗族乡
5205271564	贵州省	毕节市	赫章县	520527	禁止开垦坡度 1 ($\geq 25^\circ$)	林地	5.28	财神镇
5205271565	贵州省	毕节市	赫章县	520527	禁止开垦坡度 1 ($\geq 25^\circ$)	草地、林地	25.42	结构彝族苗族乡
5205271566	贵州省	毕节市	赫章县	520527	禁止开垦坡度 1 ($\geq 25^\circ$)	林地	5.07	德卓镇
5205271567	贵州省	毕节市	赫章县	520527	禁止开垦坡度 1 ($\geq 25^\circ$)	林地	9.12	河镇彝族苗族乡
5205271568	贵州省	毕节市	赫章县	520527	禁止开垦坡度 1 ($\geq 25^\circ$)	林地	11.93	结构彝族苗族乡
5205271569	贵州省	毕节市	赫章县	520527	禁止开垦坡度 1 ($\geq 25^\circ$)	草地、林地	15.02	河镇彝族苗族乡
5205271570	贵州省	毕节市	赫章县	520527	禁止开垦坡度 1 ($\geq 25^\circ$)	林地	6.19	安乐溪乡
5205271571	贵州省	毕节市	赫章县	520527	禁止开垦坡度 1 ($\geq 25^\circ$)	草地、林地	60.82	结构彝族苗族乡
5205271572	贵州省	毕节市	赫章县	520527	禁止开垦坡度 1 ($\geq 25^\circ$)	林地	8.46	河镇彝族苗族乡
5205271573	贵州省	毕节市	赫章县	520527	禁止开垦坡度 1 ($\geq 25^\circ$)	草地、林地	59.97	安乐溪乡
5205271574	贵州省	毕节市	赫章县	520527	禁止开垦坡度 1 ($\geq 25^\circ$)	林地	14.37	安乐溪乡、河镇彝族苗族乡
5205271575	贵州省	毕节市	赫章县	520527	禁止开垦坡度 1 ($\geq 25^\circ$)	林地	13.29	安乐溪乡

图斑编号	省	市	县	县行政区划代码	坡度级别	土地利用类型	面积	乡镇
5205271576	贵州省	毕节市	赫章县	520527	禁止开垦坡度 1 ($\geq 25^\circ$)	林地	11.93	德卓镇
5205271577	贵州省	毕节市	赫章县	520527	禁止开垦坡度 1 ($\geq 25^\circ$)	林地	17.73	结构彝族苗族乡
5205271578	贵州省	毕节市	赫章县	520527	禁止开垦坡度 1 ($\geq 25^\circ$)	林地	13.21	结构彝族苗族乡
5205271579	贵州省	毕节市	赫章县	520527	禁止开垦坡度 1 ($\geq 25^\circ$)	林地	12.63	德卓镇
5205271580	贵州省	毕节市	赫章县	520527	禁止开垦坡度 1 ($\geq 25^\circ$)	林地	6.63	结构彝族苗族乡
5205271581	贵州省	毕节市	赫章县	520527	禁止开垦坡度 1 ($\geq 25^\circ$)	草地、林地、裸土地	90.5	结构彝族苗族乡
5205271582	贵州省	毕节市	赫章县	520527	禁止开垦坡度 1 ($\geq 25^\circ$)	林地	9.56	安乐溪乡
5205271583	贵州省	毕节市	赫章县	520527	禁止开垦坡度 1 ($\geq 25^\circ$)	草地、林地	14.75	结构彝族苗族乡
5205271584	贵州省	毕节市	赫章县	520527	禁止开垦坡度 1 ($\geq 25^\circ$)	林地	9.37	结构彝族苗族乡
5205271585	贵州省	毕节市	赫章县	520527	禁止开垦坡度 1 ($\geq 25^\circ$)	林地	6.1	结构彝族苗族乡
5205271586	贵州省	毕节市	赫章县	520527	禁止开垦坡度 1 ($\geq 25^\circ$)	林地	9.44	财神镇
5205271587	贵州省	毕节市	赫章县	520527	禁止开垦坡度 1 ($\geq 25^\circ$)	林地	55.92	安乐溪乡
5205271588	贵州省	毕节市	赫章县	520527	禁止开垦坡度 1 ($\geq 25^\circ$)	林地	6.64	河镇彝族苗族乡
5205271589	贵州省	毕节市	赫章县	520527	禁止开垦坡度 1 ($\geq 25^\circ$)	林地	10.29	安乐溪乡
5205271590	贵州省	毕节市	赫章县	520527	禁止开垦坡度 1 ($\geq 25^\circ$)	林地	5.53	安乐溪乡
5205271591	贵州省	毕节市	赫章县	520527	禁止开垦坡度 1 ($\geq 25^\circ$)	草地、林地	10.34	财神镇
5205271592	贵州省	毕节市	赫章县	520527	禁止开垦坡度 1 ($\geq 25^\circ$)	林地	5.03	结构彝族苗族乡
5205271593	贵州省	毕节市	赫章县	520527	禁止开垦坡度 1 ($\geq 25^\circ$)	林地	9.36	结构彝族苗族乡
5205271594	贵州省	毕节市	赫章县	520527	禁止开垦坡度 1 ($\geq 25^\circ$)	草地、林地、裸土地	331.99	财神镇、结构彝族苗族乡
5205271595	贵州省	毕节市	赫章县	520527	禁止开垦坡度 1 ($\geq 25^\circ$)	林地	7.27	财神镇
5205271596	贵州省	毕节市	赫章县	520527	禁止开垦坡度 1 ($\geq 25^\circ$)	草地、林地	111.13	安乐溪乡、河镇彝族苗族乡
5205271597	贵州省	毕节市	赫章县	520527	禁止开垦坡度 1 ($\geq 25^\circ$)	林地	22.33	安乐溪乡
5205271598	贵州省	毕节市	赫章县	520527	禁止开垦坡度 1 ($\geq 25^\circ$)	林地	7.06	结构彝族苗族乡
5205271599	贵州省	毕节市	赫章县	520527	禁止开垦坡度 1 ($\geq 25^\circ$)	林地	11.96	安乐溪乡

图斑编号	省	市	县	县行政区划代码	坡度级别	土地利用类型	面积	乡镇
5205271600	贵州省	毕节市	赫章县	520527	禁止开垦坡度1(≥25°)	草地、林地	48.46	安乐溪乡
5205271601	贵州省	毕节市	赫章县	520527	禁止开垦坡度1(≥25°)	林地	5.91	德卓镇
5205271602	贵州省	毕节市	赫章县	520527	禁止开垦坡度1(≥25°)	草地、林地	60.15	安乐溪乡
5205271603	贵州省	毕节市	赫章县	520527	禁止开垦坡度1(≥25°)	林地	6.56	河镇彝族苗族乡
5205271604	贵州省	毕节市	赫章县	520527	禁止开垦坡度1(≥25°)	林地	10.53	安乐溪乡
5205271605	贵州省	毕节市	赫章县	520527	禁止开垦坡度1(≥25°)	林地	115.91	德卓镇、河镇彝族苗族乡
5205271606	贵州省	毕节市	赫章县	520527	禁止开垦坡度1(≥25°)	草地、林地	6.72	德卓镇
5205271607	贵州省	毕节市	赫章县	520527	禁止开垦坡度1(≥25°)	草地、林地	19.31	安乐溪乡
5205271608	贵州省	毕节市	赫章县	520527	禁止开垦坡度1(≥25°)	林地	11.27	安乐溪乡
5205271609	贵州省	毕节市	赫章县	520527	禁止开垦坡度1(≥25°)	林地	8.48	德卓镇
5205271610	贵州省	毕节市	赫章县	520527	禁止开垦坡度1(≥25°)	林地	5.23	财神镇
5205271611	贵州省	毕节市	赫章县	520527	禁止开垦坡度1(≥25°)	草地、林地	339.61	结构彝族苗族乡、财神镇
5205271612	贵州省	毕节市	赫章县	520527	禁止开垦坡度1(≥25°)	林地	48.06	河镇彝族苗族乡
5205271613	贵州省	毕节市	赫章县	520527	禁止开垦坡度1(≥25°)	林地	14.88	安乐溪乡
5205271614	贵州省	毕节市	赫章县	520527	禁止开垦坡度1(≥25°)	林地	6.44	德卓镇
5205271615	贵州省	毕节市	赫章县	520527	禁止开垦坡度1(≥25°)	林地	9.86	安乐溪乡
5205271616	贵州省	毕节市	赫章县	520527	禁止开垦坡度1(≥25°)	林地	31.04	财神镇
5205271617	贵州省	毕节市	赫章县	520527	禁止开垦坡度1(≥25°)	草地、林地	104.56	德卓镇
5205271618	贵州省	毕节市	赫章县	520527	禁止开垦坡度1(≥25°)	林地	302.43	财神镇
5205271619	贵州省	毕节市	赫章县	520527	禁止开垦坡度1(≥25°)	草地、林地	1212.2	安乐溪乡、可乐彝族苗族乡、河镇彝族苗族乡、结构彝族苗族乡
5205271620	贵州省	毕节市	赫章县	520527	禁止开垦坡度1(≥25°)	林地	35.17	财神镇
5205271621	贵州省	毕节市	赫章县	520527	禁止开垦坡度1(≥25°)	林地	8.3	河镇彝族苗族乡
5205271622	贵州省	毕节市	赫章县	520527	禁止开垦坡度1(≥25°)	草地、林地	74.27	结构彝族苗族乡

图斑编号	省	市	县	县行政区划代码	坡度级别	土地利用类型	面积	乡镇
5205271623	贵州省	毕节市	赫章县	520527	禁止开垦坡度 1 ($\geq 25^\circ$)	草地、林地	131.53	结构彝族苗族乡
5205271624	贵州省	毕节市	赫章县	520527	禁止开垦坡度 1 ($\geq 25^\circ$)	草地、林地	313.57	结构彝族苗族乡、安乐溪乡
5205271625	贵州省	毕节市	赫章县	520527	禁止开垦坡度 1 ($\geq 25^\circ$)	林地	7.49	德卓镇
5205271626	贵州省	毕节市	赫章县	520527	禁止开垦坡度 1 ($\geq 25^\circ$)	林地	10.98	结构彝族苗族乡
5205271627	贵州省	毕节市	赫章县	520527	禁止开垦坡度 1 ($\geq 25^\circ$)	林地	11.09	安乐溪乡
5205271628	贵州省	毕节市	赫章县	520527	禁止开垦坡度 1 ($\geq 25^\circ$)	林地	10.03	河镇彝族苗族乡
5205271629	贵州省	毕节市	赫章县	520527	禁止开垦坡度 1 ($\geq 25^\circ$)	草地、林地	40.75	河镇彝族苗族乡
5205271630	贵州省	毕节市	赫章县	520527	禁止开垦坡度 1 ($\geq 25^\circ$)	林地	7.92	结构彝族苗族乡
5205271631	贵州省	毕节市	赫章县	520527	禁止开垦坡度 1 ($\geq 25^\circ$)	林地	17.53	结构彝族苗族乡
5205271632	贵州省	毕节市	赫章县	520527	禁止开垦坡度 1 ($\geq 25^\circ$)	草地、林地	35.07	结构彝族苗族乡
5205271633	贵州省	毕节市	赫章县	520527	禁止开垦坡度 1 ($\geq 25^\circ$)	草地、林地	19.66	结构彝族苗族乡
5205271634	贵州省	毕节市	赫章县	520527	禁止开垦坡度 1 ($\geq 25^\circ$)	草地、林地	85.86	安乐溪乡
5205271635	贵州省	毕节市	赫章县	520527	禁止开垦坡度 1 ($\geq 25^\circ$)	林地	39.88	财神镇
5205271636	贵州省	毕节市	赫章县	520527	禁止开垦坡度 1 ($\geq 25^\circ$)	林地	21.66	德卓镇、河镇彝族苗族乡
5205271637	贵州省	毕节市	赫章县	520527	禁止开垦坡度 1 ($\geq 25^\circ$)	林地	79.33	财神镇
5205271638	贵州省	毕节市	赫章县	520527	禁止开垦坡度 1 ($\geq 25^\circ$)	林地	67.97	安乐溪乡
5205271639	贵州省	毕节市	赫章县	520527	禁止开垦坡度 1 ($\geq 25^\circ$)	草地、林地	22.04	结构彝族苗族乡
5205271640	贵州省	毕节市	赫章县	520527	禁止开垦坡度 1 ($\geq 25^\circ$)	林地	6.23	河镇彝族苗族乡
5205271641	贵州省	毕节市	赫章县	520527	禁止开垦坡度 1 ($\geq 25^\circ$)	草地、林地	9.61	安乐溪乡
5205271642	贵州省	毕节市	赫章县	520527	禁止开垦坡度 1 ($\geq 25^\circ$)	林地	15.1	安乐溪乡、结构彝族苗族乡
5205271643	贵州省	毕节市	赫章县	520527	禁止开垦坡度 1 ($\geq 25^\circ$)	草地、林地、裸土地	142.52	结构彝族苗族乡、财神镇
5205271644	贵州省	毕节市	赫章县	520527	禁止开垦坡度 1 ($\geq 25^\circ$)	林地	16.44	安乐溪乡
5205271645	贵州省	毕节市	赫章县	520527	禁止开垦坡度 1 ($\geq 25^\circ$)	林地	6.2	结构彝族苗族乡
5205271646	贵州省	毕节市	赫章县	520527	禁止开垦坡度 1 ($\geq 25^\circ$)	林地	25.56	财神镇、结构彝族苗族乡

图斑编号	省	市	县	县行政区划代码	坡度级别	土地利用类型	面积	乡镇
5205271647	贵州省	毕节市	赫章县	520527	禁止开垦坡度 1 ($\geq 25^\circ$)	林地	9.24	安乐溪乡
5205271648	贵州省	毕节市	赫章县	520527	禁止开垦坡度 1 ($\geq 25^\circ$)	林地	14.6	安乐溪乡
5205271649	贵州省	毕节市	赫章县	520527	禁止开垦坡度 1 ($\geq 25^\circ$)	林地	5.18	结构彝族苗族乡
5205271650	贵州省	毕节市	赫章县	520527	禁止开垦坡度 1 ($\geq 25^\circ$)	林地	15.02	安乐溪乡
5205271651	贵州省	毕节市	赫章县	520527	禁止开垦坡度 1 ($\geq 25^\circ$)	林地	10.18	结构彝族苗族乡
5205271652	贵州省	毕节市	赫章县	520527	禁止开垦坡度 1 ($\geq 25^\circ$)	林地	10.78	河镇彝族苗族乡
5205271653	贵州省	毕节市	赫章县	520527	禁止开垦坡度 1 ($\geq 25^\circ$)	林地	47.92	德卓镇
5205271654	贵州省	毕节市	赫章县	520527	禁止开垦坡度 1 ($\geq 25^\circ$)	林地	9.58	结构彝族苗族乡
5205271655	贵州省	毕节市	赫章县	520527	禁止开垦坡度 1 ($\geq 25^\circ$)	林地	9.91	结构彝族苗族乡
5205271656	贵州省	毕节市	赫章县	520527	禁止开垦坡度 1 ($\geq 25^\circ$)	草地、林地	33.37	德卓镇、河镇彝族苗族乡
5205271657	贵州省	毕节市	赫章县	520527	禁止开垦坡度 1 ($\geq 25^\circ$)	林地、裸土地	7.32	结构彝族苗族乡
5205271658	贵州省	毕节市	赫章县	520527	禁止开垦坡度 1 ($\geq 25^\circ$)	林地	10.88	河镇彝族苗族乡
5205271659	贵州省	毕节市	赫章县	520527	禁止开垦坡度 1 ($\geq 25^\circ$)	林地	7.18	安乐溪乡
5205271660	贵州省	毕节市	赫章县	520527	禁止开垦坡度 1 ($\geq 25^\circ$)	林地	7.97	河镇彝族苗族乡
5205271661	贵州省	毕节市	赫章县	520527	禁止开垦坡度 1 ($\geq 25^\circ$)	林地	9.59	安乐溪乡
5205271662	贵州省	毕节市	赫章县	520527	禁止开垦坡度 1 ($\geq 25^\circ$)	林地	7.03	德卓镇
5205271663	贵州省	毕节市	赫章县	520527	禁止开垦坡度 1 ($\geq 25^\circ$)	草地、林地、裸土地	264.14	安乐溪乡、河镇彝族苗族乡
5205271664	贵州省	毕节市	赫章县	520527	禁止开垦坡度 1 ($\geq 25^\circ$)	草地、林地	106.39	安乐溪乡
5205271665	贵州省	毕节市	赫章县	520527	禁止开垦坡度 1 ($\geq 25^\circ$)	草地、林地	16.01	安乐溪乡
5205271666	贵州省	毕节市	赫章县	520527	禁止开垦坡度 1 ($\geq 25^\circ$)	林地	17.6	河镇彝族苗族乡
5205271667	贵州省	毕节市	赫章县	520527	禁止开垦坡度 1 ($\geq 25^\circ$)	林地	9.1	结构彝族苗族乡
5205271668	贵州省	毕节市	赫章县	520527	禁止开垦坡度 1 ($\geq 25^\circ$)	林地	7.43	河镇彝族苗族乡
5205271669	贵州省	毕节市	赫章县	520527	禁止开垦坡度 1 ($\geq 25^\circ$)	林地	7.17	河镇彝族苗族乡
5205271670	贵州省	毕节市	赫章县	520527	禁止开垦坡度 1 ($\geq 25^\circ$)	林地	5.87	河镇彝族苗族乡

图斑编号	省	市	县	县行政区划代码	坡度级别	土地利用类型	面积	乡镇
5205271671	贵州省	毕节市	赫章县	520527	禁止开垦坡度 1 ($\geq 25^\circ$)	林地	38.44	德卓镇、河镇彝族苗族乡
5205271672	贵州省	毕节市	赫章县	520527	禁止开垦坡度 1 ($\geq 25^\circ$)	林地	6.01	安乐溪乡
5205271673	贵州省	毕节市	赫章县	520527	禁止开垦坡度 1 ($\geq 25^\circ$)	林地	46.61	安乐溪乡
5205271674	贵州省	毕节市	赫章县	520527	禁止开垦坡度 1 ($\geq 25^\circ$)	林地	30.54	德卓镇
5205271675	贵州省	毕节市	赫章县	520527	禁止开垦坡度 1 ($\geq 25^\circ$)	草地、林地	88.71	结构彝族苗族乡
5205271676	贵州省	毕节市	赫章县	520527	禁止开垦坡度 1 ($\geq 25^\circ$)	林地、裸土地	38.17	安乐溪乡、河镇彝族苗族乡
5205271677	贵州省	毕节市	赫章县	520527	禁止开垦坡度 1 ($\geq 25^\circ$)	林地	8.64	结构彝族苗族乡
5205271678	贵州省	毕节市	赫章县	520527	禁止开垦坡度 1 ($\geq 25^\circ$)	林地	12.53	结构彝族苗族乡
5205271679	贵州省	毕节市	赫章县	520527	禁止开垦坡度 1 ($\geq 25^\circ$)	林地	22.54	安乐溪乡
5205271680	贵州省	毕节市	赫章县	520527	禁止开垦坡度 1 ($\geq 25^\circ$)	草地、林地	13.58	安乐溪乡
5205271681	贵州省	毕节市	赫章县	520527	禁止开垦坡度 1 ($\geq 25^\circ$)	林地	54.51	安乐溪乡、结构彝族苗族乡
5205271682	贵州省	毕节市	赫章县	520527	禁止开垦坡度 1 ($\geq 25^\circ$)	林地	6.86	河镇彝族苗族乡
5205271683	贵州省	毕节市	赫章县	520527	禁止开垦坡度 1 ($\geq 25^\circ$)	林地、裸土地	17.2	安乐溪乡、河镇彝族苗族乡
5205271684	贵州省	毕节市	赫章县	520527	禁止开垦坡度 1 ($\geq 25^\circ$)	林地	15.82	结构彝族苗族乡
5205271685	贵州省	毕节市	赫章县	520527	禁止开垦坡度 1 ($\geq 25^\circ$)	林地	46.84	安乐溪乡
5205271686	贵州省	毕节市	赫章县	520527	禁止开垦坡度 1 ($\geq 25^\circ$)	林地	5.62	结构彝族苗族乡
5205271687	贵州省	毕节市	赫章县	520527	禁止开垦坡度 1 ($\geq 25^\circ$)	草地、林地	72.23	结构彝族苗族乡、安乐溪乡
5205271688	贵州省	毕节市	赫章县	520527	禁止开垦坡度 1 ($\geq 25^\circ$)	林地	26.83	结构彝族苗族乡
5205271689	贵州省	毕节市	赫章县	520527	禁止开垦坡度 1 ($\geq 25^\circ$)	林地	30.36	安乐溪乡
5205271690	贵州省	毕节市	赫章县	520527	禁止开垦坡度 1 ($\geq 25^\circ$)	林地	8.13	安乐溪乡、结构彝族苗族乡
5205271691	贵州省	毕节市	赫章县	520527	禁止开垦坡度 1 ($\geq 25^\circ$)	林地	5.64	安乐溪乡、结构彝族苗族乡
5205271692	贵州省	毕节市	赫章县	520527	禁止开垦坡度 1 ($\geq 25^\circ$)	草地、林地	116.01	安乐溪乡
5205271693	贵州省	毕节市	赫章县	520527	禁止开垦坡度 1 ($\geq 25^\circ$)	林地	7.65	结构彝族苗族乡
5205271694	贵州省	毕节市	赫章县	520527	禁止开垦坡度 1 ($\geq 25^\circ$)	林地	26.36	安乐溪乡、河镇彝族苗族乡

图斑编号	省	市	县	县行政区划代码	坡度级别	土地利用类型	面积	乡镇
5205271695	贵州省	毕节市	赫章县	520527	禁止开垦坡度 1 ($\geq 25^\circ$)	林地	13.77	河镇彝族苗族乡
5205271696	贵州省	毕节市	赫章县	520527	禁止开垦坡度 1 ($\geq 25^\circ$)	林地	5.67	河镇彝族苗族乡
5205271697	贵州省	毕节市	赫章县	520527	禁止开垦坡度 1 ($\geq 25^\circ$)	林地	6.94	河镇彝族苗族乡
5205271698	贵州省	毕节市	赫章县	520527	禁止开垦坡度 1 ($\geq 25^\circ$)	林地	55.33	安乐溪乡、河镇彝族苗族乡
5205271699	贵州省	毕节市	赫章县	520527	禁止开垦坡度 1 ($\geq 25^\circ$)	林地	6.17	河镇彝族苗族乡
5205271700	贵州省	毕节市	赫章县	520527	禁止开垦坡度 1 ($\geq 25^\circ$)	林地	12.9	河镇彝族苗族乡
5205271701	贵州省	毕节市	赫章县	520527	禁止开垦坡度 1 ($\geq 25^\circ$)	林地	7.94	河镇彝族苗族乡
5205271702	贵州省	毕节市	赫章县	520527	禁止开垦坡度 1 ($\geq 25^\circ$)	林地、裸土地	13.2	安乐溪乡、结构彝族苗族乡
5205271703	贵州省	毕节市	赫章县	520527	禁止开垦坡度 1 ($\geq 25^\circ$)	林地	5.78	河镇彝族苗族乡
5205271704	贵州省	毕节市	赫章县	520527	禁止开垦坡度 1 ($\geq 25^\circ$)	林地	15.52	安乐溪乡
5205271705	贵州省	毕节市	赫章县	520527	禁止开垦坡度 1 ($\geq 25^\circ$)	林地	6.56	河镇彝族苗族乡
5205271706	贵州省	毕节市	赫章县	520527	禁止开垦坡度 1 ($\geq 25^\circ$)	林地	6.25	河镇彝族苗族乡
5205271707	贵州省	毕节市	赫章县	520527	禁止开垦坡度 1 ($\geq 25^\circ$)	草地、林地	375.75	安乐溪乡
5205271708	贵州省	毕节市	赫章县	520527	禁止开垦坡度 1 ($\geq 25^\circ$)	草地、林地	10.76	河镇彝族苗族乡
5205271709	贵州省	毕节市	赫章县	520527	禁止开垦坡度 1 ($\geq 25^\circ$)	林地	5.04	河镇彝族苗族乡
5205271710	贵州省	毕节市	赫章县	520527	禁止开垦坡度 1 ($\geq 25^\circ$)	林地	7.97	河镇彝族苗族乡
5205271711	贵州省	毕节市	赫章县	520527	禁止开垦坡度 1 ($\geq 25^\circ$)	林地	13.3	河镇彝族苗族乡
5205271712	贵州省	毕节市	赫章县	520527	禁止开垦坡度 1 ($\geq 25^\circ$)	林地	18.56	河镇彝族苗族乡
5205271713	贵州省	毕节市	赫章县	520527	禁止开垦坡度 1 ($\geq 25^\circ$)	草地、林地	8.92	河镇彝族苗族乡
5205271714	贵州省	毕节市	赫章县	520527	禁止开垦坡度 1 ($\geq 25^\circ$)	林地	9.34	河镇彝族苗族乡
5205271715	贵州省	毕节市	赫章县	520527	禁止开垦坡度 1 ($\geq 25^\circ$)	草地、林地	50.32	河镇彝族苗族乡
5205271716	贵州省	毕节市	赫章县	520527	禁止开垦坡度 1 ($\geq 25^\circ$)	草地、林地	192.57	安乐溪乡
5205271717	贵州省	毕节市	赫章县	520527	禁止开垦坡度 1 ($\geq 25^\circ$)	林地	8.58	安乐溪乡
5205271718	贵州省	毕节市	赫章县	520527	禁止开垦坡度 1 ($\geq 25^\circ$)	林地	6.9	结构彝族苗族乡

图斑编号	省	市	县	县行政区划代码	坡度级别	土地利用类型	面积	乡镇
5205271719	贵州省	毕节市	赫章县	520527	禁止开垦坡度 1 ($\geq 25^\circ$)	林地	17.02	河镇彝族苗族乡
5205271720	贵州省	毕节市	赫章县	520527	禁止开垦坡度 1 ($\geq 25^\circ$)	草地、林地	43.9	河镇彝族苗族乡
5205271721	贵州省	毕节市	赫章县	520527	禁止开垦坡度 1 ($\geq 25^\circ$)	林地	29.42	河镇彝族苗族乡
5205271722	贵州省	毕节市	赫章县	520527	禁止开垦坡度 1 ($\geq 25^\circ$)	草地、林地	64.09	结构彝族苗族乡、安乐溪乡
5205271723	贵州省	毕节市	赫章县	520527	禁止开垦坡度 1 ($\geq 25^\circ$)	林地、裸土地	41.46	安乐溪乡
5205271724	贵州省	毕节市	赫章县	520527	禁止开垦坡度 1 ($\geq 25^\circ$)	草地、林地	76.96	安乐溪乡
5205271725	贵州省	毕节市	赫章县	520527	禁止开垦坡度 1 ($\geq 25^\circ$)	草地、林地	33.23	河镇彝族苗族乡
5205271726	贵州省	毕节市	赫章县	520527	禁止开垦坡度 1 ($\geq 25^\circ$)	林地	6.17	河镇彝族苗族乡
5205271727	贵州省	毕节市	赫章县	520527	禁止开垦坡度 1 ($\geq 25^\circ$)	林地	8.15	河镇彝族苗族乡
5205271728	贵州省	毕节市	赫章县	520527	禁止开垦坡度 1 ($\geq 25^\circ$)	林地	39.4	河镇彝族苗族乡
5205271729	贵州省	毕节市	赫章县	520527	禁止开垦坡度 1 ($\geq 25^\circ$)	草地、林地	38.37	河镇彝族苗族乡
5205271730	贵州省	毕节市	赫章县	520527	禁止开垦坡度 1 ($\geq 25^\circ$)	林地	14.18	河镇彝族苗族乡
5205271731	贵州省	毕节市	赫章县	520527	禁止开垦坡度 1 ($\geq 25^\circ$)	林地	112.45	安乐溪乡
5205271732	贵州省	毕节市	赫章县	520527	禁止开垦坡度 1 ($\geq 25^\circ$)	林地	10.34	安乐溪乡
5205271733	贵州省	毕节市	赫章县	520527	禁止开垦坡度 1 ($\geq 25^\circ$)	草地、林地	14.26	河镇彝族苗族乡
5205271734	贵州省	毕节市	赫章县	520527	禁止开垦坡度 1 ($\geq 25^\circ$)	草地、林地	216.94	安乐溪乡、河镇彝族苗族乡
5205271735	贵州省	毕节市	赫章县	520527	禁止开垦坡度 1 ($\geq 25^\circ$)	林地	49.22	安乐溪乡
5205271736	贵州省	毕节市	赫章县	520527	禁止开垦坡度 1 ($\geq 25^\circ$)	林地	9.95	安乐溪乡
5205271737	贵州省	毕节市	赫章县	520527	禁止开垦坡度 1 ($\geq 25^\circ$)	草地、林地	69.11	河镇彝族苗族乡
5205271738	贵州省	毕节市	赫章县	520527	禁止开垦坡度 1 ($\geq 25^\circ$)	林地	13.41	河镇彝族苗族乡
5205271739	贵州省	毕节市	赫章县	520527	禁止开垦坡度 1 ($\geq 25^\circ$)	林地	5.97	河镇彝族苗族乡
5205271740	贵州省	毕节市	赫章县	520527	禁止开垦坡度 1 ($\geq 25^\circ$)	林地	8.99	安乐溪乡
5205271741	贵州省	毕节市	赫章县	520527	禁止开垦坡度 1 ($\geq 25^\circ$)	林地	7.6	河镇彝族苗族乡
5205271742	贵州省	毕节市	赫章县	520527	禁止开垦坡度 1 ($\geq 25^\circ$)	草地、林地	156.7	结构彝族苗族乡、安乐溪乡

图斑编号	省	市	县	县行政区划代码	坡度级别	土地利用类型	面积	乡镇
5205271743	贵州省	毕节市	赫章县	520527	禁止开垦坡度 1 ($\geq 25^\circ$)	林地	21.76	河镇彝族苗族乡
5205271744	贵州省	毕节市	赫章县	520527	禁止开垦坡度 1 ($\geq 25^\circ$)	林地、裸土地	61.11	河镇彝族苗族乡
5205271745	贵州省	毕节市	赫章县	520527	禁止开垦坡度 1 ($\geq 25^\circ$)	林地	6	河镇彝族苗族乡
5205271746	贵州省	毕节市	赫章县	520527	禁止开垦坡度 1 ($\geq 25^\circ$)	草地、林地	6.47	河镇彝族苗族乡
5205271747	贵州省	毕节市	赫章县	520527	禁止开垦坡度 1 ($\geq 25^\circ$)	林地	6.7	河镇彝族苗族乡
5205271748	贵州省	毕节市	赫章县	520527	禁止开垦坡度 1 ($\geq 25^\circ$)	林地	10.88	安乐溪乡
5205271749	贵州省	毕节市	赫章县	520527	禁止开垦坡度 1 ($\geq 25^\circ$)	林地	24.78	河镇彝族苗族乡
5205271750	贵州省	毕节市	赫章县	520527	禁止开垦坡度 1 ($\geq 25^\circ$)	林地	40.74	河镇彝族苗族乡
5205271751	贵州省	毕节市	赫章县	520527	禁止开垦坡度 1 ($\geq 25^\circ$)	林地	10.37	河镇彝族苗族乡
5205271752	贵州省	毕节市	赫章县	520527	禁止开垦坡度 1 ($\geq 25^\circ$)	林地	14.83	河镇彝族苗族乡
5205271753	贵州省	毕节市	赫章县	520527	禁止开垦坡度 1 ($\geq 25^\circ$)	林地	7.04	河镇彝族苗族乡
5205271754	贵州省	毕节市	赫章县	520527	禁止开垦坡度 1 ($\geq 25^\circ$)	林地	6.25	河镇彝族苗族乡
5205271755	贵州省	毕节市	赫章县	520527	禁止开垦坡度 1 ($\geq 25^\circ$)	草地、林地	22.72	结构彝族苗族乡
5205271756	贵州省	毕节市	赫章县	520527	禁止开垦坡度 1 ($\geq 25^\circ$)	林地	5.07	河镇彝族苗族乡
5205271757	贵州省	毕节市	赫章县	520527	禁止开垦坡度 1 ($\geq 25^\circ$)	林地	39.04	河镇彝族苗族乡
5205271758	贵州省	毕节市	赫章县	520527	禁止开垦坡度 1 ($\geq 25^\circ$)	草地、林地	5.07	河镇彝族苗族乡
5205271759	贵州省	毕节市	赫章县	520527	禁止开垦坡度 1 ($\geq 25^\circ$)	林地	16.62	河镇彝族苗族乡
5205271760	贵州省	毕节市	赫章县	520527	禁止开垦坡度 1 ($\geq 25^\circ$)	林地	7.47	安乐溪乡
5205271761	贵州省	毕节市	赫章县	520527	禁止开垦坡度 1 ($\geq 25^\circ$)	林地	6.02	河镇彝族苗族乡
5205271762	贵州省	毕节市	赫章县	520527	禁止开垦坡度 1 ($\geq 25^\circ$)	林地	10.06	河镇彝族苗族乡
5205271763	贵州省	毕节市	赫章县	520527	禁止开垦坡度 1 ($\geq 25^\circ$)	林地	14.61	河镇彝族苗族乡
5205271764	贵州省	毕节市	赫章县	520527	禁止开垦坡度 1 ($\geq 25^\circ$)	草地、林地	8.32	安乐溪乡
5205271765	贵州省	毕节市	赫章县	520527	禁止开垦坡度 1 ($\geq 25^\circ$)	林地	10.04	河镇彝族苗族乡
5205271766	贵州省	毕节市	赫章县	520527	禁止开垦坡度 1 ($\geq 25^\circ$)	林地	6.3	安乐溪乡

图斑编号	省	市	县	县行政区划代码	坡度级别	土地利用类型	面积	乡镇
5205271767	贵州省	毕节市	赫章县	520527	禁止开垦坡度 1 ($\geq 25^\circ$)	林地	10.32	河镇彝族苗族乡
5205271768	贵州省	毕节市	赫章县	520527	禁止开垦坡度 1 ($\geq 25^\circ$)	草地、林地、裸土地	106.17	安乐溪乡、河镇彝族苗族乡
5205271769	贵州省	毕节市	赫章县	520527	禁止开垦坡度 1 ($\geq 25^\circ$)	林地	11.65	安乐溪乡
5205271770	贵州省	毕节市	赫章县	520527	禁止开垦坡度 1 ($\geq 25^\circ$)	林地	5.66	河镇彝族苗族乡
5205271771	贵州省	毕节市	赫章县	520527	禁止开垦坡度 1 ($\geq 25^\circ$)	林地	21.46	安乐溪乡
5205271772	贵州省	毕节市	赫章县	520527	禁止开垦坡度 1 ($\geq 25^\circ$)	林地	93.17	安乐溪乡
5205271773	贵州省	毕节市	赫章县	520527	禁止开垦坡度 1 ($\geq 25^\circ$)	林地	7.17	河镇彝族苗族乡
5205271774	贵州省	毕节市	赫章县	520527	禁止开垦坡度 1 ($\geq 25^\circ$)	林地	26.86	安乐溪乡、河镇彝族苗族乡
5205271775	贵州省	毕节市	赫章县	520527	禁止开垦坡度 1 ($\geq 25^\circ$)	林地	14.17	河镇彝族苗族乡
5205271776	贵州省	毕节市	赫章县	520527	禁止开垦坡度 1 ($\geq 25^\circ$)	草地、林地	318.19	安乐溪乡、结构彝族苗族乡
5205271777	贵州省	毕节市	赫章县	520527	禁止开垦坡度 1 ($\geq 25^\circ$)	林地	13.77	结构彝族苗族乡
5205271778	贵州省	毕节市	赫章县	520527	禁止开垦坡度 1 ($\geq 25^\circ$)	林地	15.72	安乐溪乡、河镇彝族苗族乡
5205271779	贵州省	毕节市	赫章县	520527	禁止开垦坡度 1 ($\geq 25^\circ$)	林地	107.59	安乐溪乡
5205271780	贵州省	毕节市	赫章县	520527	禁止开垦坡度 1 ($\geq 25^\circ$)	林地	5.7	河镇彝族苗族乡
5205271781	贵州省	毕节市	赫章县	520527	禁止开垦坡度 1 ($\geq 25^\circ$)	林地	6.44	河镇彝族苗族乡
5205271782	贵州省	毕节市	赫章县	520527	禁止开垦坡度 1 ($\geq 25^\circ$)	林地	5.1	河镇彝族苗族乡
5205271783	贵州省	毕节市	赫章县	520527	禁止开垦坡度 1 ($\geq 25^\circ$)	林地	6.08	河镇彝族苗族乡
5205271784	贵州省	毕节市	赫章县	520527	禁止开垦坡度 1 ($\geq 25^\circ$)	林地	85.17	安乐溪乡、河镇彝族苗族乡
5205271785	贵州省	毕节市	赫章县	520527	禁止开垦坡度 1 ($\geq 25^\circ$)	林地	7.86	河镇彝族苗族乡
5205271786	贵州省	毕节市	赫章县	520527	禁止开垦坡度 1 ($\geq 25^\circ$)	林地	6.48	河镇彝族苗族乡
5205271787	贵州省	毕节市	赫章县	520527	禁止开垦坡度 1 ($\geq 25^\circ$)	林地	42.67	河镇彝族苗族乡
5205271788	贵州省	毕节市	赫章县	520527	禁止开垦坡度 1 ($\geq 25^\circ$)	林地	12.61	河镇彝族苗族乡
5205271789	贵州省	毕节市	赫章县	520527	禁止开垦坡度 1 ($\geq 25^\circ$)	林地	36.84	安乐溪乡、河镇彝族苗族乡
5205271790	贵州省	毕节市	赫章县	520527	禁止开垦坡度 1 ($\geq 25^\circ$)	林地	6.62	河镇彝族苗族乡

图斑编号	省	市	县	县行政区划代码	坡度级别	土地利用类型	面积	乡镇
5205271791	贵州省	毕节市	赫章县	520527	禁止开垦坡度 1 ($\geq 25^\circ$)	草地、林地	39.95	河镇彝族苗族乡
5205271792	贵州省	毕节市	赫章县	520527	禁止开垦坡度 1 ($\geq 25^\circ$)	草地、林地	6.8	河镇彝族苗族乡
5205271793	贵州省	毕节市	赫章县	520527	禁止开垦坡度 1 ($\geq 25^\circ$)	林地	6.5	河镇彝族苗族乡
5205271794	贵州省	毕节市	赫章县	520527	禁止开垦坡度 1 ($\geq 25^\circ$)	林地	7.14	河镇彝族苗族乡
5205271795	贵州省	毕节市	赫章县	520527	禁止开垦坡度 1 ($\geq 25^\circ$)	林地	6.42	河镇彝族苗族乡
5205271796	贵州省	毕节市	赫章县	520527	禁止开垦坡度 1 ($\geq 25^\circ$)	林地	28.41	安乐溪乡、河镇彝族苗族乡
5205271797	贵州省	毕节市	赫章县	520527	禁止开垦坡度 1 ($\geq 25^\circ$)	林地	27.01	河镇彝族苗族乡
5205271798	贵州省	毕节市	赫章县	520527	禁止开垦坡度 1 ($\geq 25^\circ$)	草地、林地	16.98	河镇彝族苗族乡
5205271799	贵州省	毕节市	赫章县	520527	禁止开垦坡度 1 ($\geq 25^\circ$)	林地	9.84	河镇彝族苗族乡
5205271800	贵州省	毕节市	赫章县	520527	禁止开垦坡度 1 ($\geq 25^\circ$)	林地	11.39	河镇彝族苗族乡
5205271801	贵州省	毕节市	赫章县	520527	禁止开垦坡度 1 ($\geq 25^\circ$)	林地	13.44	河镇彝族苗族乡
5205271802	贵州省	毕节市	赫章县	520527	禁止开垦坡度 1 ($\geq 25^\circ$)	林地	6.2	河镇彝族苗族乡
5205271803	贵州省	毕节市	赫章县	520527	禁止开垦坡度 1 ($\geq 25^\circ$)	林地	9.16	河镇彝族苗族乡
5205271804	贵州省	毕节市	赫章县	520527	禁止开垦坡度 1 ($\geq 25^\circ$)	林地	5.73	河镇彝族苗族乡
5205271805	贵州省	毕节市	赫章县	520527	禁止开垦坡度 1 ($\geq 25^\circ$)	林地	13.07	河镇彝族苗族乡
5205271806	贵州省	毕节市	赫章县	520527	禁止开垦坡度 1 ($\geq 25^\circ$)	林地	12.65	河镇彝族苗族乡
5205271807	贵州省	毕节市	赫章县	520527	禁止开垦坡度 1 ($\geq 25^\circ$)	林地	13.19	河镇彝族苗族乡
5205271808	贵州省	毕节市	赫章县	520527	禁止开垦坡度 1 ($\geq 25^\circ$)	林地	41.85	河镇彝族苗族乡
5205271809	贵州省	毕节市	赫章县	520527	禁止开垦坡度 1 ($\geq 25^\circ$)	草地、林地	51.65	河镇彝族苗族乡
5205271810	贵州省	毕节市	赫章县	520527	禁止开垦坡度 1 ($\geq 25^\circ$)	林地	30.57	河镇彝族苗族乡
5205271811	贵州省	毕节市	赫章县	520527	禁止开垦坡度 1 ($\geq 25^\circ$)	草地、林地	14.49	河镇彝族苗族乡
5205271812	贵州省	毕节市	赫章县	520527	禁止开垦坡度 1 ($\geq 25^\circ$)	林地	16.27	河镇彝族苗族乡
5205271813	贵州省	毕节市	赫章县	520527	禁止开垦坡度 1 ($\geq 25^\circ$)	草地、林地	109.07	河镇彝族苗族乡
5205271814	贵州省	毕节市	赫章县	520527	禁止开垦坡度 1 ($\geq 25^\circ$)	草地、林地	6.33	河镇彝族苗族乡

图斑编号	省	市	县	县行政区划代码	坡度级别	土地利用类型	面积	乡镇
5205271815	贵州省	毕节市	赫章县	520527	禁止开垦坡度1(≥25°)	草地、林地	15.37	河镇彝族苗族乡
5205271816	贵州省	毕节市	赫章县	520527	禁止开垦坡度1(≥25°)	林地	15.77	河镇彝族苗族乡
5205271817	贵州省	毕节市	赫章县	520527	禁止开垦坡度1(≥25°)	林地	17.2	河镇彝族苗族乡
5205271818	贵州省	毕节市	赫章县	520527	禁止开垦坡度1(≥25°)	草地、林地	36.52	河镇彝族苗族乡
5205271819	贵州省	毕节市	赫章县	520527	禁止开垦坡度1(≥25°)	林地	7.74	河镇彝族苗族乡
5205271820	贵州省	毕节市	赫章县	520527	禁止开垦坡度1(≥25°)	林地	5.75	河镇彝族苗族乡
5205271821	贵州省	毕节市	赫章县	520527	禁止开垦坡度1(≥25°)	草地、林地	112.41	河镇彝族苗族乡
5205271822	贵州省	毕节市	赫章县	520527	禁止开垦坡度1(≥25°)	林地	34.34	河镇彝族苗族乡
5205271823	贵州省	毕节市	赫章县	520527	禁止开垦坡度1(≥25°)	林地	19.36	河镇彝族苗族乡
5205271824	贵州省	毕节市	赫章县	520527	禁止开垦坡度1(≥25°)	林地	32.54	河镇彝族苗族乡
5205271825	贵州省	毕节市	赫章县	520527	禁止开垦坡度1(≥25°)	林地、裸土地	69.4	河镇彝族苗族乡
5205271826	贵州省	毕节市	赫章县	520527	禁止开垦坡度1(≥25°)	草地、林地	14.84	河镇彝族苗族乡
5205271827	贵州省	毕节市	赫章县	520527	禁止开垦坡度1(≥25°)	林地	9.56	河镇彝族苗族乡
5205271828	贵州省	毕节市	赫章县	520527	禁止开垦坡度1(≥25°)	林地	39.67	河镇彝族苗族乡
5205271829	贵州省	毕节市	赫章县	520527	禁止开垦坡度1(≥25°)	林地	7.77	河镇彝族苗族乡
5205271830	贵州省	毕节市	赫章县	520527	禁止开垦坡度1(≥25°)	林地	16.8	河镇彝族苗族乡
5205271831	贵州省	毕节市	赫章县	520527	禁止开垦坡度1(≥25°)	林地	5.65	河镇彝族苗族乡
5205271832	贵州省	毕节市	赫章县	520527	禁止开垦坡度1(≥25°)	林地	40.32	河镇彝族苗族乡
5205271833	贵州省	毕节市	赫章县	520527	禁止开垦坡度1(≥25°)	林地	6.41	河镇彝族苗族乡
5205271834	贵州省	毕节市	赫章县	520527	禁止开垦坡度1(≥25°)	草地、林地	46.33	河镇彝族苗族乡
5205271835	贵州省	毕节市	赫章县	520527	禁止开垦坡度1(≥25°)	草地、林地	8.48	河镇彝族苗族乡
5205271836	贵州省	毕节市	赫章县	520527	禁止开垦坡度1(≥25°)	林地	13.84	河镇彝族苗族乡
5205271837	贵州省	毕节市	赫章县	520527	禁止开垦坡度1(≥25°)	林地	11.78	河镇彝族苗族乡
5205271838	贵州省	毕节市	赫章县	520527	禁止开垦坡度1(≥25°)	草地、林地	17.33	河镇彝族苗族乡

图斑编号	省	市	县	县行政区划代码	坡度级别	土地利用类型	面积	乡镇
5205271839	贵州省	毕节市	赫章县	520527	禁止开垦坡度 1 ($\geq 25^\circ$)	草地、林地	25.28	河镇彝族苗族乡
5205271840	贵州省	毕节市	赫章县	520527	禁止开垦坡度 1 ($\geq 25^\circ$)	林地	19.05	河镇彝族苗族乡
5205271841	贵州省	毕节市	赫章县	520527	禁止开垦坡度 1 ($\geq 25^\circ$)	草地、林地	26.06	河镇彝族苗族乡
5205271842	贵州省	毕节市	赫章县	520527	禁止开垦坡度 1 ($\geq 25^\circ$)	林地	6.38	河镇彝族苗族乡
5205271843	贵州省	毕节市	赫章县	520527	禁止开垦坡度 1 ($\geq 25^\circ$)	林地	6	河镇彝族苗族乡
5205271844	贵州省	毕节市	赫章县	520527	禁止开垦坡度 1 ($\geq 25^\circ$)	林地	5.27	河镇彝族苗族乡
5205271845	贵州省	毕节市	赫章县	520527	禁止开垦坡度 1 ($\geq 25^\circ$)	林地	13.88	河镇彝族苗族乡
5205271846	贵州省	毕节市	赫章县	520527	禁止开垦坡度 1 ($\geq 25^\circ$)	林地	11.9	河镇彝族苗族乡
5205271847	贵州省	毕节市	赫章县	520527	禁止开垦坡度 1 ($\geq 25^\circ$)	草地、林地	6.23	河镇彝族苗族乡
5205271848	贵州省	毕节市	赫章县	520527	禁止开垦坡度 1 ($\geq 25^\circ$)	林地	8.78	河镇彝族苗族乡
5205271849	贵州省	毕节市	赫章县	520527	禁止开垦坡度 1 ($\geq 25^\circ$)	草地、林地	8.6	河镇彝族苗族乡
5205271850	贵州省	毕节市	赫章县	520527	禁止开垦坡度 1 ($\geq 25^\circ$)	林地	6.02	河镇彝族苗族乡
5205271851	贵州省	毕节市	赫章县	520527	禁止开垦坡度 1 ($\geq 25^\circ$)	林地	5.27	河镇彝族苗族乡
5205271852	贵州省	毕节市	赫章县	520527	禁止开垦坡度 1 ($\geq 25^\circ$)	林地	17.13	河镇彝族苗族乡
5205271853	贵州省	毕节市	赫章县	520527	禁止开垦坡度 1 ($\geq 25^\circ$)	林地	13.61	河镇彝族苗族乡
5205271854	贵州省	毕节市	赫章县	520527	禁止开垦坡度 1 ($\geq 25^\circ$)	林地	6.21	野马川镇
5205271855	贵州省	毕节市	赫章县	520527	禁止开垦坡度 1 ($\geq 25^\circ$)	林地	12.23	七家湾街道、双河街道
5205271856	贵州省	毕节市	赫章县	520527	禁止开垦坡度 1 ($\geq 25^\circ$)	林地	21.72	罗州镇
5205271857	贵州省	毕节市	赫章县	520527	禁止开垦坡度 1 ($\geq 25^\circ$)	林地	7	平山镇
5205271858	贵州省	毕节市	赫章县	520527	禁止开垦坡度 1 ($\geq 25^\circ$)	草地、林地	11.55	平山镇
5205271859	贵州省	毕节市	赫章县	520527	禁止开垦坡度 1 ($\geq 25^\circ$)	林地	11.01	平山镇
5205271860	贵州省	毕节市	赫章县	520527	禁止开垦坡度 1 ($\geq 25^\circ$)	林地	9.73	野马川镇
5205271861	贵州省	毕节市	赫章县	520527	禁止开垦坡度 1 ($\geq 25^\circ$)	林地	11.17	双河街道
5205271862	贵州省	毕节市	赫章县	520527	禁止开垦坡度 1 ($\geq 25^\circ$)	林地	8.74	水塘堡彝族苗族乡

图斑编号	省	市	县	县行政区划代码	坡度级别	土地利用类型	面积	乡镇
5205271863	贵州省	毕节市	赫章县	520527	禁止开垦坡度 1 ($\geq 25^\circ$)	林地	10.58	野马川镇
5205271864	贵州省	毕节市	赫章县	520527	禁止开垦坡度 1 ($\geq 25^\circ$)	林地	10.75	七家湾街道、水塘堡彝族苗族乡
5205271865	贵州省	毕节市	赫章县	520527	禁止开垦坡度 1 ($\geq 25^\circ$)	林地	13.41	平山镇
5205271866	贵州省	毕节市	赫章县	520527	禁止开垦坡度 1 ($\geq 25^\circ$)	林地	19.84	平山镇
5205271867	贵州省	毕节市	赫章县	520527	禁止开垦坡度 1 ($\geq 25^\circ$)	林地	5.8	野马川镇
5205271868	贵州省	毕节市	赫章县	520527	禁止开垦坡度 1 ($\geq 25^\circ$)	林地	13.87	野马川镇
5205271869	贵州省	毕节市	赫章县	520527	禁止开垦坡度 1 ($\geq 25^\circ$)	林地	5.7	平山镇
5205271870	贵州省	毕节市	赫章县	520527	禁止开垦坡度 1 ($\geq 25^\circ$)	林地	5.98	平山镇
5205271871	贵州省	毕节市	赫章县	520527	禁止开垦坡度 1 ($\geq 25^\circ$)	林地	8.24	平山镇
5205271872	贵州省	毕节市	赫章县	520527	禁止开垦坡度 1 ($\geq 25^\circ$)	林地	32.37	罗州镇
5205271873	贵州省	毕节市	赫章县	520527	禁止开垦坡度 1 ($\geq 25^\circ$)	林地	11.78	野马川镇
5205271874	贵州省	毕节市	赫章县	520527	禁止开垦坡度 1 ($\geq 25^\circ$)	林地	9.87	罗州镇
5205271875	贵州省	毕节市	赫章县	520527	禁止开垦坡度 1 ($\geq 25^\circ$)	林地	41.24	平山镇
5205271876	贵州省	毕节市	赫章县	520527	禁止开垦坡度 1 ($\geq 25^\circ$)	林地	5.69	双河街道
5205271877	贵州省	毕节市	赫章县	520527	禁止开垦坡度 1 ($\geq 25^\circ$)	林地	10.56	平山镇
5205271878	贵州省	毕节市	赫章县	520527	禁止开垦坡度 1 ($\geq 25^\circ$)	林地	32.76	汉阳街道、野马川镇
5205271879	贵州省	毕节市	赫章县	520527	禁止开垦坡度 1 ($\geq 25^\circ$)	林地	7.94	平山镇
5205271880	贵州省	毕节市	赫章县	520527	禁止开垦坡度 1 ($\geq 25^\circ$)	林地	10.58	野马川镇
5205271881	贵州省	毕节市	赫章县	520527	禁止开垦坡度 1 ($\geq 25^\circ$)	林地	5.47	野马川镇
5205271882	贵州省	毕节市	赫章县	520527	禁止开垦坡度 1 ($\geq 25^\circ$)	林地	6.99	平山镇
5205271883	贵州省	毕节市	赫章县	520527	禁止开垦坡度 1 ($\geq 25^\circ$)	林地	22.7	平山镇
5205271884	贵州省	毕节市	赫章县	520527	禁止开垦坡度 1 ($\geq 25^\circ$)	林地	13.5	汉阳街道
5205271885	贵州省	毕节市	赫章县	520527	禁止开垦坡度 1 ($\geq 25^\circ$)	林地	8.16	汉阳街道
5205271886	贵州省	毕节市	赫章县	520527	禁止开垦坡度 1 ($\geq 25^\circ$)	林地、裸土地	10.93	野马川镇

图斑编号	省	市	县	县行政区划代码	坡度级别	土地利用类型	面积	乡镇
5205271887	贵州省	毕节市	赫章县	520527	禁止开垦坡度 1 ($\geq 25^\circ$)	林地	5.16	野马川镇
5205271888	贵州省	毕节市	赫章县	520527	禁止开垦坡度 1 ($\geq 25^\circ$)	林地	14.36	野马川镇
5205271889	贵州省	毕节市	赫章县	520527	禁止开垦坡度 1 ($\geq 25^\circ$)	草地、林地	156.17	罗州镇、水塘堡彝族苗族乡
5205271890	贵州省	毕节市	赫章县	520527	禁止开垦坡度 1 ($\geq 25^\circ$)	林地	10.67	汉阳街道
5205271891	贵州省	毕节市	赫章县	520527	禁止开垦坡度 1 ($\geq 25^\circ$)	林地	13.21	汉阳街道
5205271892	贵州省	毕节市	赫章县	520527	禁止开垦坡度 1 ($\geq 25^\circ$)	林地	9.48	罗州镇
5205271893	贵州省	毕节市	赫章县	520527	禁止开垦坡度 1 ($\geq 25^\circ$)	林地	16.18	野马川镇
5205271894	贵州省	毕节市	赫章县	520527	禁止开垦坡度 1 ($\geq 25^\circ$)	林地	11.03	平山镇
5205271895	贵州省	毕节市	赫章县	520527	禁止开垦坡度 1 ($\geq 25^\circ$)	林地	5.99	双河街道
5205271896	贵州省	毕节市	赫章县	520527	禁止开垦坡度 1 ($\geq 25^\circ$)	林地	11.59	罗州镇、双河街道
5205271897	贵州省	毕节市	赫章县	520527	禁止开垦坡度 1 ($\geq 25^\circ$)	林地	17.24	罗州镇
5205271898	贵州省	毕节市	赫章县	520527	禁止开垦坡度 1 ($\geq 25^\circ$)	林地	9.04	汉阳街道
5205271899	贵州省	毕节市	赫章县	520527	禁止开垦坡度 1 ($\geq 25^\circ$)	林地	7.82	汉阳街道
5205271900	贵州省	毕节市	赫章县	520527	禁止开垦坡度 1 ($\geq 25^\circ$)	林地	5.94	双河街道、水塘堡彝族苗族乡
5205271901	贵州省	毕节市	赫章县	520527	禁止开垦坡度 1 ($\geq 25^\circ$)	林地	5.97	罗州镇、双河街道
5205271902	贵州省	毕节市	赫章县	520527	禁止开垦坡度 1 ($\geq 25^\circ$)	林地	6.14	双河街道、水塘堡彝族苗族乡
5205271903	贵州省	毕节市	赫章县	520527	禁止开垦坡度 1 ($\geq 25^\circ$)	林地	7.71	平山镇
5205271904	贵州省	毕节市	赫章县	520527	禁止开垦坡度 1 ($\geq 25^\circ$)	林地	15.3	罗州镇、双河街道、水塘堡彝族苗族乡
5205271905	贵州省	毕节市	赫章县	520527	禁止开垦坡度 1 ($\geq 25^\circ$)	林地	6.47	野马川镇
5205271906	贵州省	毕节市	赫章县	520527	禁止开垦坡度 1 ($\geq 25^\circ$)	林地	19.08	平山镇
5205271907	贵州省	毕节市	赫章县	520527	禁止开垦坡度 1 ($\geq 25^\circ$)	草地、林地	57.68	汉阳街道、野马川镇
5205271908	贵州省	毕节市	赫章县	520527	禁止开垦坡度 1 ($\geq 25^\circ$)	草地、林地	241.52	双河街道、达依乡、汉阳街道
5205271909	贵州省	毕节市	赫章县	520527	禁止开垦坡度 1 ($\geq 25^\circ$)	林地	9.34	双河街道

图斑编号	省	市	县	县行政区划代码	坡度级别	土地利用类型	面积	乡镇
5205271910	贵州省	毕节市	赫章县	520527	禁止开垦坡度 1 ($\geq 25^\circ$)	草地、林地	214.08	双河街道、七家湾街道、水塘堡彝族苗族乡
5205271911	贵州省	毕节市	赫章县	520527	禁止开垦坡度 1 ($\geq 25^\circ$)	林地	12	野马川镇
5205271912	贵州省	毕节市	赫章县	520527	禁止开垦坡度 1 ($\geq 25^\circ$)	林地	5.01	野马川镇
5205271913	贵州省	毕节市	赫章县	520527	禁止开垦坡度 1 ($\geq 25^\circ$)	林地	7.71	双河街道
5205271914	贵州省	毕节市	赫章县	520527	禁止开垦坡度 1 ($\geq 25^\circ$)	林地	25.05	野马川镇
5205271915	贵州省	毕节市	赫章县	520527	禁止开垦坡度 1 ($\geq 25^\circ$)	林地	10.9	达依乡、双河街道
5205271916	贵州省	毕节市	赫章县	520527	禁止开垦坡度 1 ($\geq 25^\circ$)	草地、林地	137.66	汉阳街道、野马川镇
5205271917	贵州省	毕节市	赫章县	520527	禁止开垦坡度 1 ($\geq 25^\circ$)	林地	8.44	野马川镇
5205271918	贵州省	毕节市	赫章县	520527	禁止开垦坡度 1 ($\geq 25^\circ$)	林地	13.85	双河街道
5205271919	贵州省	毕节市	赫章县	520527	禁止开垦坡度 1 ($\geq 25^\circ$)	林地	7.15	罗州镇
5205271920	贵州省	毕节市	赫章县	520527	禁止开垦坡度 1 ($\geq 25^\circ$)	林地	33.5	双河街道
5205271921	贵州省	毕节市	赫章县	520527	禁止开垦坡度 1 ($\geq 25^\circ$)	草地、林地	205.55	汉阳街道、达依乡、双河街道
5205271922	贵州省	毕节市	赫章县	520527	禁止开垦坡度 1 ($\geq 25^\circ$)	林地	6.09	双河街道
5205271923	贵州省	毕节市	赫章县	520527	禁止开垦坡度 1 ($\geq 25^\circ$)	林地	5.46	野马川镇
5205271924	贵州省	毕节市	赫章县	520527	禁止开垦坡度 1 ($\geq 25^\circ$)	林地	49.78	达依乡、汉阳街道
5205271925	贵州省	毕节市	赫章县	520527	禁止开垦坡度 1 ($\geq 25^\circ$)	林地	47.69	汉阳街道
5205271926	贵州省	毕节市	赫章县	520527	禁止开垦坡度 1 ($\geq 25^\circ$)	林地	11.36	平山镇
5205271927	贵州省	毕节市	赫章县	520527	禁止开垦坡度 1 ($\geq 25^\circ$)	林地	23.32	达依乡
5205271928	贵州省	毕节市	赫章县	520527	禁止开垦坡度 1 ($\geq 25^\circ$)	林地	10.74	双河街道
5205271929	贵州省	毕节市	赫章县	520527	禁止开垦坡度 1 ($\geq 25^\circ$)	林地	9.3	汉阳街道
5205271930	贵州省	毕节市	赫章县	520527	禁止开垦坡度 1 ($\geq 25^\circ$)	林地	8.65	双河街道
5205271931	贵州省	毕节市	赫章县	520527	禁止开垦坡度 1 ($\geq 25^\circ$)	草地、林地	34.58	平山镇
5205271932	贵州省	毕节市	赫章县	520527	禁止开垦坡度 1 ($\geq 25^\circ$)	林地	5.18	野马川镇

图斑编号	省	市	县	县行政区划代码	坡度级别	土地利用类型	面积	乡镇
5205271933	贵州省	毕节市	赫章县	520527	禁止开垦坡度 1 ($\geq 25^\circ$)	林地	36.48	汉阳街道、野马川镇
5205271934	贵州省	毕节市	赫章县	520527	禁止开垦坡度 1 ($\geq 25^\circ$)	林地	62.69	野马川镇
5205271935	贵州省	毕节市	赫章县	520527	禁止开垦坡度 1 ($\geq 25^\circ$)	林地	47.54	野马川镇
5205271936	贵州省	毕节市	赫章县	520527	禁止开垦坡度 1 ($\geq 25^\circ$)	林地	7.1	汉阳街道
5205271937	贵州省	毕节市	赫章县	520527	禁止开垦坡度 1 ($\geq 25^\circ$)	林地	11.25	汉阳街道、野马川镇
5205271938	贵州省	毕节市	赫章县	520527	禁止开垦坡度 1 ($\geq 25^\circ$)	林地	15.72	汉阳街道
5205271939	贵州省	毕节市	赫章县	520527	禁止开垦坡度 1 ($\geq 25^\circ$)	林地	12.27	双河街道
5205271940	贵州省	毕节市	赫章县	520527	禁止开垦坡度 1 ($\geq 25^\circ$)	林地	7.94	达依乡
5205271941	贵州省	毕节市	赫章县	520527	禁止开垦坡度 1 ($\geq 25^\circ$)	林地	79.49	平山镇、野马川镇
5205271942	贵州省	毕节市	赫章县	520527	禁止开垦坡度 1 ($\geq 25^\circ$)	林地	5.19	达依乡
5205271943	贵州省	毕节市	赫章县	520527	禁止开垦坡度 1 ($\geq 25^\circ$)	林地	5.58	双河街道
5205271944	贵州省	毕节市	赫章县	520527	禁止开垦坡度 1 ($\geq 25^\circ$)	林地	77.07	野马川镇
5205271945	贵州省	毕节市	赫章县	520527	禁止开垦坡度 1 ($\geq 25^\circ$)	林地	5.43	野马川镇
5205271946	贵州省	毕节市	赫章县	520527	禁止开垦坡度 1 ($\geq 25^\circ$)	林地	72.4	达依乡、汉阳街道
5205271947	贵州省	毕节市	赫章县	520527	禁止开垦坡度 1 ($\geq 25^\circ$)	林地	7.31	达依乡
5205271948	贵州省	毕节市	赫章县	520527	禁止开垦坡度 1 ($\geq 25^\circ$)	林地	64.46	野马川镇
5205271949	贵州省	毕节市	赫章县	520527	禁止开垦坡度 1 ($\geq 25^\circ$)	草地、林地	534.96	达依乡、双河街道
5205271950	贵州省	毕节市	赫章县	520527	禁止开垦坡度 1 ($\geq 25^\circ$)	林地	10.13	野马川镇
5205271951	贵州省	毕节市	赫章县	520527	禁止开垦坡度 1 ($\geq 25^\circ$)	草地、林地	90.77	平山镇
5205271952	贵州省	毕节市	赫章县	520527	禁止开垦坡度 1 ($\geq 25^\circ$)	林地	17.48	达依乡
5205271953	贵州省	毕节市	赫章县	520527	禁止开垦坡度 1 ($\geq 25^\circ$)	林地	8.27	平山镇、野马川镇
5205271954	贵州省	毕节市	赫章县	520527	禁止开垦坡度 1 ($\geq 25^\circ$)	林地	5.46	财神镇
5205271955	贵州省	毕节市	赫章县	520527	禁止开垦坡度 1 ($\geq 25^\circ$)	林地	12.26	财神镇
5205271956	贵州省	毕节市	赫章县	520527	禁止开垦坡度 1 ($\geq 25^\circ$)	草地、林地	33.62	野马川镇

图斑编号	省	市	县	县行政区划代码	坡度级别	土地利用类型	面积	乡镇
5205271957	贵州省	毕节市	赫章县	520527	禁止开垦坡度 1 ($\geq 25^\circ$)	草地、林地	158.25	财神镇、双河街道
5205271958	贵州省	毕节市	赫章县	520527	禁止开垦坡度 1 ($\geq 25^\circ$)	林地	5.34	财神镇
5205271959	贵州省	毕节市	赫章县	520527	禁止开垦坡度 1 ($\geq 25^\circ$)	林地	25.08	平山镇、野马川镇
5205271960	贵州省	毕节市	赫章县	520527	禁止开垦坡度 1 ($\geq 25^\circ$)	林地	8.31	达依乡
5205271961	贵州省	毕节市	赫章县	520527	禁止开垦坡度 1 ($\geq 25^\circ$)	草地、林地、裸土地	233.8	双河街道、财神镇
5205271962	贵州省	毕节市	赫章县	520527	禁止开垦坡度 1 ($\geq 25^\circ$)	林地	7.05	野马川镇
5205271963	贵州省	毕节市	赫章县	520527	禁止开垦坡度 1 ($\geq 25^\circ$)	林地	5.97	财神镇
5205271964	贵州省	毕节市	赫章县	520527	禁止开垦坡度 1 ($\geq 25^\circ$)	林地	5.79	达依乡
5205271965	贵州省	毕节市	赫章县	520527	禁止开垦坡度 1 ($\geq 25^\circ$)	林地	5.52	达依乡、野马川镇
5205271966	贵州省	毕节市	赫章县	520527	禁止开垦坡度 1 ($\geq 25^\circ$)	林地	8.12	达依乡、双河街道
5205271967	贵州省	毕节市	赫章县	520527	禁止开垦坡度 1 ($\geq 25^\circ$)	林地	8.38	达依乡
5205271968	贵州省	毕节市	赫章县	520527	禁止开垦坡度 1 ($\geq 25^\circ$)	林地	15.9	财神镇
5205271969	贵州省	毕节市	赫章县	520527	禁止开垦坡度 1 ($\geq 25^\circ$)	林地	5.44	双河街道
5205271970	贵州省	毕节市	赫章县	520527	禁止开垦坡度 1 ($\geq 25^\circ$)	林地	10.58	财神镇
5205271971	贵州省	毕节市	赫章县	520527	禁止开垦坡度 1 ($\geq 25^\circ$)	林地	7.68	双河街道
5205271972	贵州省	毕节市	赫章县	520527	禁止开垦坡度 1 ($\geq 25^\circ$)	林地	14.73	平山镇、野马川镇
5205271973	贵州省	毕节市	赫章县	520527	禁止开垦坡度 1 ($\geq 25^\circ$)	林地	10.24	野马川镇
5205271974	贵州省	毕节市	赫章县	520527	禁止开垦坡度 1 ($\geq 25^\circ$)	林地	9.59	野马川镇
5205271975	贵州省	毕节市	赫章县	520527	禁止开垦坡度 1 ($\geq 25^\circ$)	林地	13.29	财神镇
5205271976	贵州省	毕节市	赫章县	520527	禁止开垦坡度 1 ($\geq 25^\circ$)	林地	5.99	达依乡
5205271977	贵州省	毕节市	赫章县	520527	禁止开垦坡度 1 ($\geq 25^\circ$)	林地	11.49	财神镇、双河街道
5205271978	贵州省	毕节市	赫章县	520527	禁止开垦坡度 1 ($\geq 25^\circ$)	林地	10.03	达依乡
5205271979	贵州省	毕节市	赫章县	520527	禁止开垦坡度 1 ($\geq 25^\circ$)	林地	7.07	达依乡
5205271980	贵州省	毕节市	赫章县	520527	禁止开垦坡度 1 ($\geq 25^\circ$)	林地	38.4	达依乡

图斑编号	省	市	县	县行政区划代码	坡度级别	土地利用类型	面积	乡镇
5205271981	贵州省	毕节市	赫章县	520527	禁止开垦坡度 1 ($\geq 25^\circ$)	林地	13.51	财神镇
5205271982	贵州省	毕节市	赫章县	520527	禁止开垦坡度 1 ($\geq 25^\circ$)	草地、林地	437.76	平山镇
5205271983	贵州省	毕节市	赫章县	520527	禁止开垦坡度 1 ($\geq 25^\circ$)	林地	65.96	财神镇
5205271984	贵州省	毕节市	赫章县	520527	禁止开垦坡度 1 ($\geq 25^\circ$)	林地	15.2	达依乡
5205271985	贵州省	毕节市	赫章县	520527	禁止开垦坡度 1 ($\geq 25^\circ$)	林地	5.05	平山镇、野马川镇
5205271986	贵州省	毕节市	赫章县	520527	禁止开垦坡度 1 ($\geq 25^\circ$)	林地	7.6	达依乡
5205271987	贵州省	毕节市	赫章县	520527	禁止开垦坡度 1 ($\geq 25^\circ$)	林地	5.8	平山镇
5205271988	贵州省	毕节市	赫章县	520527	禁止开垦坡度 1 ($\geq 25^\circ$)	林地	17.02	达依乡
5205271989	贵州省	毕节市	赫章县	520527	禁止开垦坡度 1 ($\geq 25^\circ$)	林地	9.43	达依乡
5205271990	贵州省	毕节市	赫章县	520527	禁止开垦坡度 1 ($\geq 25^\circ$)	林地	341.5	达依乡、汉阳街道、野马川镇
5205271991	贵州省	毕节市	赫章县	520527	禁止开垦坡度 1 ($\geq 25^\circ$)	林地	8.78	达依乡
5205271992	贵州省	毕节市	赫章县	520527	禁止开垦坡度 1 ($\geq 25^\circ$)	林地	9.92	财神镇
5205271993	贵州省	毕节市	赫章县	520527	禁止开垦坡度 1 ($\geq 25^\circ$)	林地	89.16	达依乡
5205271994	贵州省	毕节市	赫章县	520527	禁止开垦坡度 1 ($\geq 25^\circ$)	林地	16.32	平山镇
5205271995	贵州省	毕节市	赫章县	520527	禁止开垦坡度 1 ($\geq 25^\circ$)	林地	5.09	达依乡
5205271996	贵州省	毕节市	赫章县	520527	禁止开垦坡度 1 ($\geq 25^\circ$)	林地	81.37	财神镇
5205271997	贵州省	毕节市	赫章县	520527	禁止开垦坡度 1 ($\geq 25^\circ$)	林地	26.98	达依乡
5205271998	贵州省	毕节市	赫章县	520527	禁止开垦坡度 1 ($\geq 25^\circ$)	林地	5.25	达依乡
5205271999	贵州省	毕节市	赫章县	520527	禁止开垦坡度 1 ($\geq 25^\circ$)	林地	19.08	平山镇
5205272000	贵州省	毕节市	赫章县	520527	禁止开垦坡度 1 ($\geq 25^\circ$)	林地	6.66	平山镇
5205272001	贵州省	毕节市	赫章县	520527	禁止开垦坡度 1 ($\geq 25^\circ$)	林地	64.86	达依乡
5205272002	贵州省	毕节市	赫章县	520527	禁止开垦坡度 1 ($\geq 25^\circ$)	林地	47.87	达依乡
5205272003	贵州省	毕节市	赫章县	520527	禁止开垦坡度 1 ($\geq 25^\circ$)	草地、林地	16.15	财神镇
5205272004	贵州省	毕节市	赫章县	520527	禁止开垦坡度 1 ($\geq 25^\circ$)	林地	152.42	达依乡、六曲河镇

图斑编号	省	市	县	县行政区划代码	坡度级别	土地利用类型	面积	乡镇
5205272005	贵州省	毕节市	赫章县	520527	禁止开垦坡度 1 ($\geq 25^\circ$)	林地	6.41	平山镇
5205272006	贵州省	毕节市	赫章县	520527	禁止开垦坡度 1 ($\geq 25^\circ$)	林地	6.76	达依乡、古基镇
5205272007	贵州省	毕节市	赫章县	520527	禁止开垦坡度 1 ($\geq 25^\circ$)	林地	23.92	达依乡
5205272008	贵州省	毕节市	赫章县	520527	禁止开垦坡度 1 ($\geq 25^\circ$)	林地	20.71	达依乡、古基镇
5205272009	贵州省	毕节市	赫章县	520527	禁止开垦坡度 1 ($\geq 25^\circ$)	林地	5.01	达依乡、古基镇
5205272010	贵州省	毕节市	赫章县	520527	禁止开垦坡度 1 ($\geq 25^\circ$)	林地	72.1	财神镇
5205272011	贵州省	毕节市	赫章县	520527	禁止开垦坡度 1 ($\geq 25^\circ$)	草地、林地	280.34	平山镇
5205272012	贵州省	毕节市	赫章县	520527	禁止开垦坡度 1 ($\geq 25^\circ$)	林地	16.77	平山镇
5205272013	贵州省	毕节市	赫章县	520527	禁止开垦坡度 1 ($\geq 25^\circ$)	林地	46.41	平山镇
5205272014	贵州省	毕节市	赫章县	520527	禁止开垦坡度 1 ($\geq 25^\circ$)	林地	161.06	达依乡、六曲河镇
5205272015	贵州省	毕节市	赫章县	520527	禁止开垦坡度 1 ($\geq 25^\circ$)	林地	24.13	平山镇
5205272016	贵州省	毕节市	赫章县	520527	禁止开垦坡度 1 ($\geq 25^\circ$)	草地、林地	278.65	财神镇、六曲河镇
5205272017	贵州省	毕节市	赫章县	520527	禁止开垦坡度 1 ($\geq 25^\circ$)	林地	5.14	古基镇
5205272018	贵州省	毕节市	赫章县	520527	禁止开垦坡度 1 ($\geq 25^\circ$)	林地	35.93	六曲河镇
5205272019	贵州省	毕节市	赫章县	520527	禁止开垦坡度 1 ($\geq 25^\circ$)	草地、林地	533.62	六曲河镇、财神镇、达依乡
5205272020	贵州省	毕节市	赫章县	520527	禁止开垦坡度 1 ($\geq 25^\circ$)	草地、林地	300.94	达依乡、古基镇、平山镇
5205272021	贵州省	毕节市	赫章县	520527	禁止开垦坡度 1 ($\geq 25^\circ$)	林地	53.23	达依乡、古基镇
5205272022	贵州省	毕节市	赫章县	520527	禁止开垦坡度 1 ($\geq 25^\circ$)	林地	19.86	古基镇、平山镇
5205272023	贵州省	毕节市	赫章县	520527	禁止开垦坡度 1 ($\geq 25^\circ$)	林地	141.46	达依乡、古基镇、六曲河镇
5205272024	贵州省	毕节市	赫章县	520527	禁止开垦坡度 1 ($\geq 25^\circ$)	林地	6.51	六曲河镇
5205272025	贵州省	毕节市	赫章县	520527	禁止开垦坡度 1 ($\geq 25^\circ$)	林地	13.9	古基镇
5205272026	贵州省	毕节市	赫章县	520527	禁止开垦坡度 1 ($\geq 25^\circ$)	林地	7.16	古基镇、平山镇
5205272027	贵州省	毕节市	赫章县	520527	禁止开垦坡度 1 ($\geq 25^\circ$)	林地	7.45	古基镇
5205272028	贵州省	毕节市	赫章县	520527	禁止开垦坡度 1 ($\geq 25^\circ$)	林地	32.03	达依乡、古基镇、六曲河镇

图斑编号	省	市	县	县行政区划代码	坡度级别	土地利用类型	面积	乡镇
5205272029	贵州省	毕节市	赫章县	520527	禁止开垦坡度 1 ($\geq 25^\circ$)	林地	16.46	古基镇
5205272030	贵州省	毕节市	赫章县	520527	禁止开垦坡度 1 ($\geq 25^\circ$)	林地	7.61	六曲河镇
5205272031	贵州省	毕节市	赫章县	520527	禁止开垦坡度 1 ($\geq 25^\circ$)	林地	24.48	六曲河镇
5205272032	贵州省	毕节市	赫章县	520527	禁止开垦坡度 1 ($\geq 25^\circ$)	林地	48.52	平山镇
5205272033	贵州省	毕节市	赫章县	520527	禁止开垦坡度 1 ($\geq 25^\circ$)	林地	30.38	六曲河镇
5205272034	贵州省	毕节市	赫章县	520527	禁止开垦坡度 1 ($\geq 25^\circ$)	林地	10.11	六曲河镇
5205272035	贵州省	毕节市	赫章县	520527	禁止开垦坡度 1 ($\geq 25^\circ$)	林地	13.02	六曲河镇
5205272036	贵州省	毕节市	赫章县	520527	禁止开垦坡度 1 ($\geq 25^\circ$)	林地	10.66	六曲河镇
5205272037	贵州省	毕节市	赫章县	520527	禁止开垦坡度 1 ($\geq 25^\circ$)	草地、林地	243.98	六曲河镇、达依乡
5205272038	贵州省	毕节市	赫章县	520527	禁止开垦坡度 1 ($\geq 25^\circ$)	草地、林地	22.33	平山镇
5205272039	贵州省	毕节市	赫章县	520527	禁止开垦坡度 1 ($\geq 25^\circ$)	林地	39.82	六曲河镇
5205272040	贵州省	毕节市	赫章县	520527	禁止开垦坡度 1 ($\geq 25^\circ$)	林地	10.29	六曲河镇
5205272041	贵州省	毕节市	赫章县	520527	禁止开垦坡度 1 ($\geq 25^\circ$)	林地	8.35	古基镇
5205272042	贵州省	毕节市	赫章县	520527	禁止开垦坡度 1 ($\geq 25^\circ$)	草地、林地	23.28	哲庄镇
5205272043	贵州省	毕节市	赫章县	520527	禁止开垦坡度 1 ($\geq 25^\circ$)	林地	14.77	六曲河镇
5205272044	贵州省	毕节市	赫章县	520527	禁止开垦坡度 1 ($\geq 25^\circ$)	林地	7.75	六曲河镇
5205272045	贵州省	毕节市	赫章县	520527	禁止开垦坡度 1 ($\geq 25^\circ$)	林地	5.96	财神镇
5205272046	贵州省	毕节市	赫章县	520527	禁止开垦坡度 1 ($\geq 25^\circ$)	林地	17.65	六曲河镇
5205272047	贵州省	毕节市	赫章县	520527	禁止开垦坡度 1 ($\geq 25^\circ$)	林地	35.84	财神镇
5205272048	贵州省	毕节市	赫章县	520527	禁止开垦坡度 1 ($\geq 25^\circ$)	林地	114.86	六曲河镇
5205272049	贵州省	毕节市	赫章县	520527	禁止开垦坡度 1 ($\geq 25^\circ$)	林地	8.99	六曲河镇
5205272050	贵州省	毕节市	赫章县	520527	禁止开垦坡度 1 ($\geq 25^\circ$)	林地	5.72	六曲河镇
5205272051	贵州省	毕节市	赫章县	520527	禁止开垦坡度 1 ($\geq 25^\circ$)	林地	5.36	财神镇
5205272052	贵州省	毕节市	赫章县	520527	禁止开垦坡度 1 ($\geq 25^\circ$)	林地	5.56	六曲河镇

图斑编号	省	市	县	县行政区划代码	坡度级别	土地利用类型	面积	乡镇
5205272053	贵州省	毕节市	赫章县	520527	禁止开垦坡度 1 ($\geq 25^\circ$)	林地	163.44	古基镇、六曲河镇
5205272054	贵州省	毕节市	赫章县	520527	禁止开垦坡度 1 ($\geq 25^\circ$)	林地	9.5	财神镇
5205272055	贵州省	毕节市	赫章县	520527	禁止开垦坡度 1 ($\geq 25^\circ$)	林地	13.14	古基镇、哲庄镇
5205272056	贵州省	毕节市	赫章县	520527	禁止开垦坡度 1 ($\geq 25^\circ$)	林地	6.28	古基镇
5205272057	贵州省	毕节市	赫章县	520527	禁止开垦坡度 1 ($\geq 25^\circ$)	林地	38.53	六曲河镇
5205272058	贵州省	毕节市	赫章县	520527	禁止开垦坡度 1 ($\geq 25^\circ$)	林地	12.14	六曲河镇
5205272059	贵州省	毕节市	赫章县	520527	禁止开垦坡度 1 ($\geq 25^\circ$)	草地、林地	54	哲庄镇
5205272060	贵州省	毕节市	赫章县	520527	禁止开垦坡度 1 ($\geq 25^\circ$)	林地	7.24	财神镇
5205272061	贵州省	毕节市	赫章县	520527	禁止开垦坡度 1 ($\geq 25^\circ$)	林地	5.46	六曲河镇
5205272062	贵州省	毕节市	赫章县	520527	禁止开垦坡度 1 ($\geq 25^\circ$)	林地	5.87	财神镇
5205272063	贵州省	毕节市	赫章县	520527	禁止开垦坡度 1 ($\geq 25^\circ$)	林地	9.57	财神镇
5205272064	贵州省	毕节市	赫章县	520527	禁止开垦坡度 1 ($\geq 25^\circ$)	林地	8.94	财神镇
5205272065	贵州省	毕节市	赫章县	520527	禁止开垦坡度 1 ($\geq 25^\circ$)	林地	12.46	哲庄镇
5205272066	贵州省	毕节市	赫章县	520527	禁止开垦坡度 1 ($\geq 25^\circ$)	林地	5.17	古基镇
5205272067	贵州省	毕节市	赫章县	520527	禁止开垦坡度 1 ($\geq 25^\circ$)	草地、林地	388.37	哲庄镇、古基镇、平山镇
5205272068	贵州省	毕节市	赫章县	520527	禁止开垦坡度 1 ($\geq 25^\circ$)	林地	12.55	六曲河镇
5205272069	贵州省	毕节市	赫章县	520527	禁止开垦坡度 1 ($\geq 25^\circ$)	草地、林地	5.36	财神镇
5205272070	贵州省	毕节市	赫章县	520527	禁止开垦坡度 1 ($\geq 25^\circ$)	林地	8.08	财神镇
5205272071	贵州省	毕节市	赫章县	520527	禁止开垦坡度 1 ($\geq 25^\circ$)	林地	7.65	六曲河镇
5205272072	贵州省	毕节市	赫章县	520527	禁止开垦坡度 1 ($\geq 25^\circ$)	草地、林地	207.76	六曲河镇、古基镇
5205272073	贵州省	毕节市	赫章县	520527	禁止开垦坡度 1 ($\geq 25^\circ$)	林地	6.64	六曲河镇
5205272074	贵州省	毕节市	赫章县	520527	禁止开垦坡度 1 ($\geq 25^\circ$)	林地	5.98	古基镇
5205272075	贵州省	毕节市	赫章县	520527	禁止开垦坡度 1 ($\geq 25^\circ$)	林地	15.67	六曲河镇
5205272076	贵州省	毕节市	赫章县	520527	禁止开垦坡度 1 ($\geq 25^\circ$)	林地	5.31	古基镇

图斑编号	省	市	县	县行政区划代码	坡度级别	土地利用类型	面积	乡镇
5205272077	贵州省	毕节市	赫章县	520527	禁止开垦坡度 1 ($\geq 25^\circ$)	林地	21.17	古基镇、哲庄镇
5205272078	贵州省	毕节市	赫章县	520527	禁止开垦坡度 1 ($\geq 25^\circ$)	林地	47.42	哲庄镇
5205272079	贵州省	毕节市	赫章县	520527	禁止开垦坡度 1 ($\geq 25^\circ$)	林地	7.36	六曲河镇
5205272080	贵州省	毕节市	赫章县	520527	禁止开垦坡度 1 ($\geq 25^\circ$)	林地	27.78	六曲河镇
5205272081	贵州省	毕节市	赫章县	520527	禁止开垦坡度 1 ($\geq 25^\circ$)	林地	16.6	六曲河镇
5205272082	贵州省	毕节市	赫章县	520527	禁止开垦坡度 1 ($\geq 25^\circ$)	林地	22.59	财神镇
5205272083	贵州省	毕节市	赫章县	520527	禁止开垦坡度 1 ($\geq 25^\circ$)	林地	16.23	哲庄镇
5205272084	贵州省	毕节市	赫章县	520527	禁止开垦坡度 1 ($\geq 25^\circ$)	林地	36.24	哲庄镇
5205272085	贵州省	毕节市	赫章县	520527	禁止开垦坡度 1 ($\geq 25^\circ$)	林地	8.48	哲庄镇
5205272086	贵州省	毕节市	赫章县	520527	禁止开垦坡度 1 ($\geq 25^\circ$)	林地	16.86	古基镇
5205272087	贵州省	毕节市	赫章县	520527	禁止开垦坡度 1 ($\geq 25^\circ$)	林地	27.13	财神镇
5205272088	贵州省	毕节市	赫章县	520527	禁止开垦坡度 1 ($\geq 25^\circ$)	林地	18.9	六曲河镇
5205272089	贵州省	毕节市	赫章县	520527	禁止开垦坡度 1 ($\geq 25^\circ$)	林地	74.81	古基镇
5205272090	贵州省	毕节市	赫章县	520527	禁止开垦坡度 1 ($\geq 25^\circ$)	林地	10.2	财神镇
5205272091	贵州省	毕节市	赫章县	520527	禁止开垦坡度 1 ($\geq 25^\circ$)	林地	6.54	六曲河镇
5205272092	贵州省	毕节市	赫章县	520527	禁止开垦坡度 1 ($\geq 25^\circ$)	林地	8.59	六曲河镇
5205272093	贵州省	毕节市	赫章县	520527	禁止开垦坡度 1 ($\geq 25^\circ$)	林地	25.07	财神镇、六曲河镇
5205272094	贵州省	毕节市	赫章县	520527	禁止开垦坡度 1 ($\geq 25^\circ$)	林地	148.24	古基镇、六曲河镇
5205272095	贵州省	毕节市	赫章县	520527	禁止开垦坡度 1 ($\geq 25^\circ$)	林地	18.35	古基镇、哲庄镇
5205272096	贵州省	毕节市	赫章县	520527	禁止开垦坡度 1 ($\geq 25^\circ$)	林地	6.14	财神镇
5205272097	贵州省	毕节市	赫章县	520527	禁止开垦坡度 1 ($\geq 25^\circ$)	林地	5.65	六曲河镇
5205272098	贵州省	毕节市	赫章县	520527	禁止开垦坡度 1 ($\geq 25^\circ$)	草地、林地	43.98	六曲河镇、古基镇
5205272099	贵州省	毕节市	赫章县	520527	禁止开垦坡度 1 ($\geq 25^\circ$)	草地、林地	24.59	古基镇
5205272100	贵州省	毕节市	赫章县	520527	禁止开垦坡度 1 ($\geq 25^\circ$)	林地	6.74	财神镇

图斑编号	省	市	县	县行政区划代码	坡度级别	土地利用类型	面积	乡镇
5205272101	贵州省	毕节市	赫章县	520527	禁止开垦坡度 1 ($\geq 25^\circ$)	林地	6.93	六曲河镇
5205272102	贵州省	毕节市	赫章县	520527	禁止开垦坡度 1 ($\geq 25^\circ$)	草地、林地	12.35	财神镇
5205272103	贵州省	毕节市	赫章县	520527	禁止开垦坡度 1 ($\geq 25^\circ$)	林地	15.13	哲庄镇
5205272104	贵州省	毕节市	赫章县	520527	禁止开垦坡度 1 ($\geq 25^\circ$)	林地	19.13	六曲河镇
5205272105	贵州省	毕节市	赫章县	520527	禁止开垦坡度 1 ($\geq 25^\circ$)	林地	27.67	财神镇
5205272106	贵州省	毕节市	赫章县	520527	禁止开垦坡度 1 ($\geq 25^\circ$)	林地	7.03	古基镇
5205272107	贵州省	毕节市	赫章县	520527	禁止开垦坡度 1 ($\geq 25^\circ$)	草地、林地	38.78	古基镇
5205272108	贵州省	毕节市	赫章县	520527	禁止开垦坡度 1 ($\geq 25^\circ$)	林地	8.78	六曲河镇
5205272109	贵州省	毕节市	赫章县	520527	禁止开垦坡度 1 ($\geq 25^\circ$)	林地	12.02	古基镇
5205272110	贵州省	毕节市	赫章县	520527	禁止开垦坡度 1 ($\geq 25^\circ$)	林地	14.68	六曲河镇
5205272111	贵州省	毕节市	赫章县	520527	禁止开垦坡度 1 ($\geq 25^\circ$)	林地	17.15	财神镇
5205272112	贵州省	毕节市	赫章县	520527	禁止开垦坡度 1 ($\geq 25^\circ$)	林地	23.1	六曲河镇
5205272113	贵州省	毕节市	赫章县	520527	禁止开垦坡度 1 ($\geq 25^\circ$)	林地	8.71	哲庄镇
5205272114	贵州省	毕节市	赫章县	520527	禁止开垦坡度 1 ($\geq 25^\circ$)	林地	173.62	哲庄镇
5205272115	贵州省	毕节市	赫章县	520527	禁止开垦坡度 1 ($\geq 25^\circ$)	林地	16.51	财神镇
5205272116	贵州省	毕节市	赫章县	520527	禁止开垦坡度 1 ($\geq 25^\circ$)	林地	28.02	六曲河镇
5205272117	贵州省	毕节市	赫章县	520527	禁止开垦坡度 1 ($\geq 25^\circ$)	林地	5.23	六曲河镇
5205272118	贵州省	毕节市	赫章县	520527	禁止开垦坡度 1 ($\geq 25^\circ$)	林地	6.56	六曲河镇
5205272119	贵州省	毕节市	赫章县	520527	禁止开垦坡度 1 ($\geq 25^\circ$)	林地	8.42	财神镇
5205272120	贵州省	毕节市	赫章县	520527	禁止开垦坡度 1 ($\geq 25^\circ$)	林地	5.2	财神镇
5205272121	贵州省	毕节市	赫章县	520527	禁止开垦坡度 1 ($\geq 25^\circ$)	林地	9.58	六曲河镇
5205272122	贵州省	毕节市	赫章县	520527	禁止开垦坡度 1 ($\geq 25^\circ$)	林地	8.41	财神镇
5205272123	贵州省	毕节市	赫章县	520527	禁止开垦坡度 1 ($\geq 25^\circ$)	林地	5.87	六曲河镇
5205272124	贵州省	毕节市	赫章县	520527	禁止开垦坡度 1 ($\geq 25^\circ$)	林地	97.59	哲庄镇

图斑编号	省	市	县	县行政区划代码	坡度级别	土地利用类型	面积	乡镇
5205272125	贵州省	毕节市	赫章县	520527	禁止开垦坡度1 ($\geq 25^\circ$)	草地、林地	10.02	财神镇
5205272126	贵州省	毕节市	赫章县	520527	禁止开垦坡度1 ($\geq 25^\circ$)	林地	6.03	财神镇
5205272127	贵州省	毕节市	赫章县	520527	禁止开垦坡度1 ($\geq 25^\circ$)	林地	37.35	古基镇
5205272128	贵州省	毕节市	赫章县	520527	禁止开垦坡度1 ($\geq 25^\circ$)	林地	164.67	古基镇
5205272129	贵州省	毕节市	赫章县	520527	禁止开垦坡度1 ($\geq 25^\circ$)	林地	31.62	六曲河镇
5205272130	贵州省	毕节市	赫章县	520527	禁止开垦坡度1 ($\geq 25^\circ$)	林地	7.8	哲庄镇
5205272131	贵州省	毕节市	赫章县	520527	禁止开垦坡度1 ($\geq 25^\circ$)	林地	13.84	古基镇
5205272132	贵州省	毕节市	赫章县	520527	禁止开垦坡度1 ($\geq 25^\circ$)	林地	9.17	六曲河镇
5205272133	贵州省	毕节市	赫章县	520527	禁止开垦坡度1 ($\geq 25^\circ$)	林地	28.88	古基镇
5205272134	贵州省	毕节市	赫章县	520527	禁止开垦坡度1 ($\geq 25^\circ$)	林地	5.25	六曲河镇
5205272135	贵州省	毕节市	赫章县	520527	禁止开垦坡度1 ($\geq 25^\circ$)	林地	5.5	古基镇
5205272136	贵州省	毕节市	赫章县	520527	禁止开垦坡度1 ($\geq 25^\circ$)	林地	7.44	六曲河镇
5205272137	贵州省	毕节市	赫章县	520527	禁止开垦坡度1 ($\geq 25^\circ$)	林地	83.16	哲庄镇
5205272138	贵州省	毕节市	赫章县	520527	禁止开垦坡度1 ($\geq 25^\circ$)	林地	11.74	古基镇
5205272139	贵州省	毕节市	赫章县	520527	禁止开垦坡度1 ($\geq 25^\circ$)	林地	6.14	古基镇
5205272140	贵州省	毕节市	赫章县	520527	禁止开垦坡度1 ($\geq 25^\circ$)	林地	10.18	财神镇
5205272141	贵州省	毕节市	赫章县	520527	禁止开垦坡度1 ($\geq 25^\circ$)	林地	7.36	哲庄镇
5205272142	贵州省	毕节市	赫章县	520527	禁止开垦坡度1 ($\geq 25^\circ$)	林地	23.99	财神镇
5205272143	贵州省	毕节市	赫章县	520527	禁止开垦坡度1 ($\geq 25^\circ$)	林地	26.97	六曲河镇
5205272144	贵州省	毕节市	赫章县	520527	禁止开垦坡度1 ($\geq 25^\circ$)	林地	19.3	古基镇
5205272145	贵州省	毕节市	赫章县	520527	禁止开垦坡度1 ($\geq 25^\circ$)	林地	25.73	六曲河镇
5205272146	贵州省	毕节市	赫章县	520527	禁止开垦坡度1 ($\geq 25^\circ$)	林地	13.03	六曲河镇
5205272147	贵州省	毕节市	赫章县	520527	禁止开垦坡度1 ($\geq 25^\circ$)	林地	9.19	古基镇、六曲河镇
5205272148	贵州省	毕节市	赫章县	520527	禁止开垦坡度1 ($\geq 25^\circ$)	林地	5.86	财神镇

图斑编号	省	市	县	县行政区划代码	坡度级别	土地利用类型	面积	乡镇
5205272149	贵州省	毕节市	赫章县	520527	禁止开垦坡度 1 ($\geq 25^\circ$)	林地	36.3	古基镇
5205272150	贵州省	毕节市	赫章县	520527	禁止开垦坡度 1 ($\geq 25^\circ$)	林地	15.83	六曲河镇
5205272151	贵州省	毕节市	赫章县	520527	禁止开垦坡度 1 ($\geq 25^\circ$)	林地	12.94	哲庄镇
5205272152	贵州省	毕节市	赫章县	520527	禁止开垦坡度 1 ($\geq 25^\circ$)	林地	5.5	财神镇
5205272153	贵州省	毕节市	赫章县	520527	禁止开垦坡度 1 ($\geq 25^\circ$)	草地、林地	5.53	六曲河镇、古基镇
5205272154	贵州省	毕节市	赫章县	520527	禁止开垦坡度 1 ($\geq 25^\circ$)	林地	7.17	六曲河镇
5205272155	贵州省	毕节市	赫章县	520527	禁止开垦坡度 1 ($\geq 25^\circ$)	林地	8.69	六曲河镇
5205272156	贵州省	毕节市	赫章县	520527	禁止开垦坡度 1 ($\geq 25^\circ$)	林地	10.03	古基镇、六曲河镇
5205272157	贵州省	毕节市	赫章县	520527	禁止开垦坡度 1 ($\geq 25^\circ$)	林地	8.44	财神镇
5205272158	贵州省	毕节市	赫章县	520527	禁止开垦坡度 1 ($\geq 25^\circ$)	林地	7.72	古基镇
5205272159	贵州省	毕节市	赫章县	520527	禁止开垦坡度 1 ($\geq 25^\circ$)	林地	44.29	哲庄镇
5205272160	贵州省	毕节市	赫章县	520527	禁止开垦坡度 1 ($\geq 25^\circ$)	林地	9	哲庄镇
5205272161	贵州省	毕节市	赫章县	520527	禁止开垦坡度 1 ($\geq 25^\circ$)	林地	46	哲庄镇
5205272162	贵州省	毕节市	赫章县	520527	禁止开垦坡度 1 ($\geq 25^\circ$)	林地	7.91	哲庄镇
5205272163	贵州省	毕节市	赫章县	520527	禁止开垦坡度 1 ($\geq 25^\circ$)	林地	176.08	古基镇、哲庄镇
5205272164	贵州省	毕节市	赫章县	520527	禁止开垦坡度 1 ($\geq 25^\circ$)	林地	87.44	财神镇、六曲河镇
5205272165	贵州省	毕节市	赫章县	520527	禁止开垦坡度 1 ($\geq 25^\circ$)	林地	6.24	古基镇
5205272166	贵州省	毕节市	赫章县	520527	禁止开垦坡度 1 ($\geq 25^\circ$)	林地	8.09	财神镇
5205272167	贵州省	毕节市	赫章县	520527	禁止开垦坡度 1 ($\geq 25^\circ$)	林地	16.78	财神镇
5205272168	贵州省	毕节市	赫章县	520527	禁止开垦坡度 1 ($\geq 25^\circ$)	林地	11.68	六曲河镇
5205272169	贵州省	毕节市	赫章县	520527	禁止开垦坡度 1 ($\geq 25^\circ$)	林地	6.3	六曲河镇
5205272170	贵州省	毕节市	赫章县	520527	禁止开垦坡度 1 ($\geq 25^\circ$)	林地	9.68	六曲河镇
5205272171	贵州省	毕节市	赫章县	520527	禁止开垦坡度 1 ($\geq 25^\circ$)	林地	52.03	哲庄镇
5205272172	贵州省	毕节市	赫章县	520527	禁止开垦坡度 1 ($\geq 25^\circ$)	林地	64.93	财神镇、六曲河镇

图斑编号	省	市	县	县行政区划代码	坡度级别	土地利用类型	面积	乡镇
5205272173	贵州省	毕节市	赫章县	520527	禁止开垦坡度 1 ($\geq 25^\circ$)	草地、林地	8.82	财神镇、六曲河镇
5205272174	贵州省	毕节市	赫章县	520527	禁止开垦坡度 1 ($\geq 25^\circ$)	林地	129.99	古基镇、六曲河镇
5205272175	贵州省	毕节市	赫章县	520527	禁止开垦坡度 1 ($\geq 25^\circ$)	林地	5.45	财神镇
5205272176	贵州省	毕节市	赫章县	520527	禁止开垦坡度 1 ($\geq 25^\circ$)	林地	13.75	六曲河镇
5205272177	贵州省	毕节市	赫章县	520527	禁止开垦坡度 1 ($\geq 25^\circ$)	林地	11.42	古基镇
5205272178	贵州省	毕节市	赫章县	520527	禁止开垦坡度 1 ($\geq 25^\circ$)	林地	20.35	财神镇
5205272179	贵州省	毕节市	赫章县	520527	禁止开垦坡度 1 ($\geq 25^\circ$)	林地	61.61	哲庄镇
5205272180	贵州省	毕节市	赫章县	520527	禁止开垦坡度 1 ($\geq 25^\circ$)	林地	14	古基镇
5205272181	贵州省	毕节市	赫章县	520527	禁止开垦坡度 1 ($\geq 25^\circ$)	林地	6.76	哲庄镇
5205272182	贵州省	毕节市	赫章县	520527	禁止开垦坡度 1 ($\geq 25^\circ$)	林地	5.07	财神镇
5205272183	贵州省	毕节市	赫章县	520527	禁止开垦坡度 1 ($\geq 25^\circ$)	林地	8.94	古基镇、六曲河镇
5205272184	贵州省	毕节市	赫章县	520527	禁止开垦坡度 1 ($\geq 25^\circ$)	林地	14.99	六曲河镇
5205272185	贵州省	毕节市	赫章县	520527	禁止开垦坡度 1 ($\geq 25^\circ$)	林地	5.09	六曲河镇
5205272186	贵州省	毕节市	赫章县	520527	禁止开垦坡度 1 ($\geq 25^\circ$)	林地	5.45	古基镇
5205272187	贵州省	毕节市	赫章县	520527	禁止开垦坡度 1 ($\geq 25^\circ$)	林地	10	哲庄镇
5205272188	贵州省	毕节市	赫章县	520527	禁止开垦坡度 1 ($\geq 25^\circ$)	林地	7.12	哲庄镇
5205272189	贵州省	毕节市	赫章县	520527	禁止开垦坡度 1 ($\geq 25^\circ$)	林地	15.81	六曲河镇
5205272190	贵州省	毕节市	赫章县	520527	禁止开垦坡度 1 ($\geq 25^\circ$)	林地	5.94	古基镇、六曲河镇
5205272191	贵州省	毕节市	赫章县	520527	禁止开垦坡度 1 ($\geq 25^\circ$)	林地	22.89	财神镇
5205272192	贵州省	毕节市	赫章县	520527	禁止开垦坡度 1 ($\geq 25^\circ$)	林地	5.79	财神镇
5205272193	贵州省	毕节市	赫章县	520527	禁止开垦坡度 1 ($\geq 25^\circ$)	林地	8.29	财神镇
5205272194	贵州省	毕节市	赫章县	520527	禁止开垦坡度 1 ($\geq 25^\circ$)	林地	6.81	财神镇
5205272195	贵州省	毕节市	赫章县	520527	禁止开垦坡度 1 ($\geq 25^\circ$)	林地	8.97	财神镇
5205272196	贵州省	毕节市	赫章县	520527	禁止开垦坡度 1 ($\geq 25^\circ$)	林地	9.19	古基镇

图斑编号	省	市	县	县行政区划代码	坡度级别	土地利用类型	面积	乡镇
5205272197	贵州省	毕节市	赫章县	520527	禁止开垦坡度1(≥25°)	林地	7.3	六曲河镇
5205272198	贵州省	毕节市	赫章县	520527	禁止开垦坡度1(≥25°)	林地	14.53	六曲河镇
5205272199	贵州省	毕节市	赫章县	520527	禁止开垦坡度1(≥25°)	草地、林地	84.72	财神镇
5205272200	贵州省	毕节市	赫章县	520527	禁止开垦坡度1(≥25°)	林地	9.73	古基镇
5205272201	贵州省	毕节市	赫章县	520527	禁止开垦坡度1(≥25°)	林地	11.79	古基镇
5205272202	贵州省	毕节市	赫章县	520527	禁止开垦坡度1(≥25°)	林地	5.03	六曲河镇
5205272203	贵州省	毕节市	赫章县	520527	禁止开垦坡度1(≥25°)	林地	8.18	古基镇
5205272204	贵州省	毕节市	赫章县	520527	禁止开垦坡度1(≥25°)	林地	10.91	哲庄镇
5205272205	贵州省	毕节市	赫章县	520527	禁止开垦坡度1(≥25°)	林地	7.7	财神镇
5205272206	贵州省	毕节市	赫章县	520527	禁止开垦坡度1(≥25°)	林地	7.59	六曲河镇
5205272207	贵州省	毕节市	赫章县	520527	禁止开垦坡度1(≥25°)	林地	11.83	古基镇
5205272208	贵州省	毕节市	赫章县	520527	禁止开垦坡度1(≥25°)	林地	33.95	财神镇、六曲河镇
5205272209	贵州省	毕节市	赫章县	520527	禁止开垦坡度1(≥25°)	林地	6.04	古基镇
5205272210	贵州省	毕节市	赫章县	520527	禁止开垦坡度1(≥25°)	林地	104.97	古基镇、哲庄镇
5205272211	贵州省	毕节市	赫章县	520527	禁止开垦坡度1(≥25°)	林地	25.01	哲庄镇
5205272212	贵州省	毕节市	赫章县	520527	禁止开垦坡度1(≥25°)	林地	11.52	六曲河镇
5205272213	贵州省	毕节市	赫章县	520527	禁止开垦坡度1(≥25°)	林地	8.16	古基镇
5205272214	贵州省	毕节市	赫章县	520527	禁止开垦坡度1(≥25°)	林地	167.85	哲庄镇
5205272215	贵州省	毕节市	赫章县	520527	禁止开垦坡度1(≥25°)	林地	6.16	财神镇
5205272216	贵州省	毕节市	赫章县	520527	禁止开垦坡度1(≥25°)	草地、林地	135.69	古基镇
5205272217	贵州省	毕节市	赫章县	520527	禁止开垦坡度1(≥25°)	草地、林地	267.58	六曲河镇、财神镇
5205272218	贵州省	毕节市	赫章县	520527	禁止开垦坡度1(≥25°)	林地	14.48	古基镇
5205272219	贵州省	毕节市	赫章县	520527	禁止开垦坡度1(≥25°)	林地	9.7	财神镇
5205272220	贵州省	毕节市	赫章县	520527	禁止开垦坡度1(≥25°)	林地	6.87	财神镇

图斑编号	省	市	县	县行政区划代码	坡度级别	土地利用类型	面积	乡镇
5205272221	贵州省	毕节市	赫章县	520527	禁止开垦坡度 1 ($\geq 25^\circ$)	林地	8.49	财神镇
5205272222	贵州省	毕节市	赫章县	520527	禁止开垦坡度 1 ($\geq 25^\circ$)	林地	7.15	财神镇
5205272223	贵州省	毕节市	赫章县	520527	禁止开垦坡度 1 ($\geq 25^\circ$)	林地	44.5	哲庄镇
5205272224	贵州省	毕节市	赫章县	520527	禁止开垦坡度 1 ($\geq 25^\circ$)	林地	10.11	古基镇
5205272225	贵州省	毕节市	赫章县	520527	禁止开垦坡度 1 ($\geq 25^\circ$)	林地	113.4	古基镇
5205272226	贵州省	毕节市	赫章县	520527	禁止开垦坡度 1 ($\geq 25^\circ$)	草地、林地	12.23	古基镇、六曲河镇
5205272227	贵州省	毕节市	赫章县	520527	禁止开垦坡度 1 ($\geq 25^\circ$)	林地	6.23	古基镇
5205272228	贵州省	毕节市	赫章县	520527	禁止开垦坡度 1 ($\geq 25^\circ$)	林地	9.87	财神镇
5205272229	贵州省	毕节市	赫章县	520527	禁止开垦坡度 1 ($\geq 25^\circ$)	林地	45.5	哲庄镇
5205272230	贵州省	毕节市	赫章县	520527	禁止开垦坡度 1 ($\geq 25^\circ$)	林地	28	六曲河镇
5205272231	贵州省	毕节市	赫章县	520527	禁止开垦坡度 1 ($\geq 25^\circ$)	林地	5.46	财神镇
5205272232	贵州省	毕节市	赫章县	520527	禁止开垦坡度 1 ($\geq 25^\circ$)	草地、林地	6.67	财神镇
5205272233	贵州省	毕节市	赫章县	520527	禁止开垦坡度 1 ($\geq 25^\circ$)	林地	5.01	古基镇
5205272234	贵州省	毕节市	赫章县	520527	禁止开垦坡度 1 ($\geq 25^\circ$)	林地	11.87	财神镇
5205272235	贵州省	毕节市	赫章县	520527	禁止开垦坡度 1 ($\geq 25^\circ$)	林地	9.48	财神镇
5205272236	贵州省	毕节市	赫章县	520527	禁止开垦坡度 1 ($\geq 25^\circ$)	林地	20.84	财神镇
5205272237	贵州省	毕节市	赫章县	520527	禁止开垦坡度 1 ($\geq 25^\circ$)	林地	7.4	财神镇
5205272238	贵州省	毕节市	赫章县	520527	禁止开垦坡度 1 ($\geq 25^\circ$)	林地	9.75	财神镇
5205272239	贵州省	毕节市	赫章县	520527	禁止开垦坡度 1 ($\geq 25^\circ$)	林地	6.18	六曲河镇
5205272240	贵州省	毕节市	赫章县	520527	禁止开垦坡度 1 ($\geq 25^\circ$)	林地	9.81	财神镇
5205272241	贵州省	毕节市	赫章县	520527	禁止开垦坡度 1 ($\geq 25^\circ$)	林地	12.32	财神镇
5205272242	贵州省	毕节市	赫章县	520527	禁止开垦坡度 1 ($\geq 25^\circ$)	林地	10.14	古基镇
5205272243	贵州省	毕节市	赫章县	520527	禁止开垦坡度 1 ($\geq 25^\circ$)	林地	6.72	六曲河镇
5205272244	贵州省	毕节市	赫章县	520527	禁止开垦坡度 1 ($\geq 25^\circ$)	林地	5.9	财神镇

图斑编号	省	市	县	县行政区划代码	坡度级别	土地利用类型	面积	乡镇
5205272245	贵州省	毕节市	赫章县	520527	禁止开垦坡度 1 ($\geq 25^\circ$)	林地	11.09	财神镇
5205272246	贵州省	毕节市	赫章县	520527	禁止开垦坡度 1 ($\geq 25^\circ$)	林地	6.77	六曲河镇
5205272247	贵州省	毕节市	赫章县	520527	禁止开垦坡度 1 ($\geq 25^\circ$)	林地	12.98	古基镇
5205272248	贵州省	毕节市	赫章县	520527	禁止开垦坡度 1 ($\geq 25^\circ$)	林地	21.53	古基镇
5205272249	贵州省	毕节市	赫章县	520527	禁止开垦坡度 1 ($\geq 25^\circ$)	林地	27.48	财神镇
5205272250	贵州省	毕节市	赫章县	520527	禁止开垦坡度 1 ($\geq 25^\circ$)	林地	50.12	哲庄镇
5205272251	贵州省	毕节市	赫章县	520527	禁止开垦坡度 1 ($\geq 25^\circ$)	林地	7	六曲河镇
5205272252	贵州省	毕节市	赫章县	520527	禁止开垦坡度 1 ($\geq 25^\circ$)	林地	8.33	财神镇
5205272253	贵州省	毕节市	赫章县	520527	禁止开垦坡度 1 ($\geq 25^\circ$)	林地	11.58	古基镇
5205272254	贵州省	毕节市	赫章县	520527	禁止开垦坡度 1 ($\geq 25^\circ$)	草地、林地	275.78	哲庄镇、古基镇
5205272255	贵州省	毕节市	赫章县	520527	禁止开垦坡度 1 ($\geq 25^\circ$)	林地	7.21	古基镇
5205272256	贵州省	毕节市	赫章县	520527	禁止开垦坡度 1 ($\geq 25^\circ$)	林地	16.16	古基镇
5205272257	贵州省	毕节市	赫章县	520527	禁止开垦坡度 1 ($\geq 25^\circ$)	草地、林地	7.86	古基镇
5205272258	贵州省	毕节市	赫章县	520527	禁止开垦坡度 1 ($\geq 25^\circ$)	林地	61.18	古基镇
5205272259	贵州省	毕节市	赫章县	520527	禁止开垦坡度 1 ($\geq 25^\circ$)	林地	7.98	财神镇
5205272260	贵州省	毕节市	赫章县	520527	禁止开垦坡度 1 ($\geq 25^\circ$)	林地	12.29	六曲河镇
5205272261	贵州省	毕节市	赫章县	520527	禁止开垦坡度 1 ($\geq 25^\circ$)	林地	5.59	财神镇、六曲河镇
5205272262	贵州省	毕节市	赫章县	520527	禁止开垦坡度 1 ($\geq 25^\circ$)	林地	9.37	古基镇
5205272263	贵州省	毕节市	赫章县	520527	禁止开垦坡度 1 ($\geq 25^\circ$)	林地	8.74	古基镇
5205272264	贵州省	毕节市	赫章县	520527	禁止开垦坡度 1 ($\geq 25^\circ$)	林地	12.8	财神镇
5205272265	贵州省	毕节市	赫章县	520527	禁止开垦坡度 1 ($\geq 25^\circ$)	草地、林地	15.94	财神镇
5205272266	贵州省	毕节市	赫章县	520527	禁止开垦坡度 1 ($\geq 25^\circ$)	林地	5.66	财神镇
5205272267	贵州省	毕节市	赫章县	520527	禁止开垦坡度 1 ($\geq 25^\circ$)	林地	18.51	古基镇、六曲河镇
5205272268	贵州省	毕节市	赫章县	520527	禁止开垦坡度 1 ($\geq 25^\circ$)	林地	20.36	财神镇

图斑编号	省	市	县	县行政区划代码	坡度级别	土地利用类型	面积	乡镇
5205272269	贵州省	毕节市	赫章县	520527	禁止开垦坡度 1 ($\geq 25^\circ$)	林地	5.59	哲庄镇
5205272270	贵州省	毕节市	赫章县	520527	禁止开垦坡度 1 ($\geq 25^\circ$)	林地	18.14	财神镇
5205272271	贵州省	毕节市	赫章县	520527	禁止开垦坡度 1 ($\geq 25^\circ$)	林地	11.11	六曲河镇
5205272272	贵州省	毕节市	赫章县	520527	禁止开垦坡度 1 ($\geq 25^\circ$)	草地、林地	6.29	财神镇
5205272273	贵州省	毕节市	赫章县	520527	禁止开垦坡度 1 ($\geq 25^\circ$)	林地	6.72	哲庄镇
5205272274	贵州省	毕节市	赫章县	520527	禁止开垦坡度 1 ($\geq 25^\circ$)	林地	38.85	哲庄镇
5205272275	贵州省	毕节市	赫章县	520527	禁止开垦坡度 1 ($\geq 25^\circ$)	林地	8.53	古基镇
5205272276	贵州省	毕节市	赫章县	520527	禁止开垦坡度 1 ($\geq 25^\circ$)	林地	6.19	哲庄镇
5205272277	贵州省	毕节市	赫章县	520527	禁止开垦坡度 1 ($\geq 25^\circ$)	林地	9.5	财神镇
5205272278	贵州省	毕节市	赫章县	520527	禁止开垦坡度 1 ($\geq 25^\circ$)	林地	5.67	古基镇
5205272279	贵州省	毕节市	赫章县	520527	禁止开垦坡度 1 ($\geq 25^\circ$)	林地	12.09	财神镇
5205272280	贵州省	毕节市	赫章县	520527	禁止开垦坡度 1 ($\geq 25^\circ$)	林地	17.84	古基镇
5205272281	贵州省	毕节市	赫章县	520527	禁止开垦坡度 1 ($\geq 25^\circ$)	草地、林地	23.78	古基镇
5205272282	贵州省	毕节市	赫章县	520527	禁止开垦坡度 1 ($\geq 25^\circ$)	林地	5.5	财神镇
5205272283	贵州省	毕节市	赫章县	520527	禁止开垦坡度 1 ($\geq 25^\circ$)	林地	20.94	古基镇、六曲河镇
5205272284	贵州省	毕节市	赫章县	520527	禁止开垦坡度 1 ($\geq 25^\circ$)	林地	5.75	古基镇
5205272285	贵州省	毕节市	赫章县	520527	禁止开垦坡度 1 ($\geq 25^\circ$)	林地	48.09	财神镇
5205272286	贵州省	毕节市	赫章县	520527	禁止开垦坡度 1 ($\geq 25^\circ$)	林地	15.01	古基镇
5205272287	贵州省	毕节市	赫章县	520527	禁止开垦坡度 1 ($\geq 25^\circ$)	林地	7.7	哲庄镇
5205272288	贵州省	毕节市	赫章县	520527	禁止开垦坡度 1 ($\geq 25^\circ$)	林地	13.56	财神镇
5205272289	贵州省	毕节市	赫章县	520527	禁止开垦坡度 1 ($\geq 25^\circ$)	林地	5.44	古基镇
5205272290	贵州省	毕节市	赫章县	520527	禁止开垦坡度 1 ($\geq 25^\circ$)	林地	10.85	财神镇
5205272291	贵州省	毕节市	赫章县	520527	禁止开垦坡度 1 ($\geq 25^\circ$)	林地	41.4	财神镇
5205272292	贵州省	毕节市	赫章县	520527	禁止开垦坡度 1 ($\geq 25^\circ$)	林地	6.67	财神镇

图斑编号	省	市	县	县行政区划代码	坡度级别	土地利用类型	面积	乡镇
5205272293	贵州省	毕节市	赫章县	520527	禁止开垦坡度 1 ($\geq 25^\circ$)	林地	5.3	古基镇
5205272294	贵州省	毕节市	赫章县	520527	禁止开垦坡度 1 ($\geq 25^\circ$)	林地	8.58	哲庄镇
5205272295	贵州省	毕节市	赫章县	520527	禁止开垦坡度 1 ($\geq 25^\circ$)	林地	6.84	财神镇
5205272296	贵州省	毕节市	赫章县	520527	禁止开垦坡度 1 ($\geq 25^\circ$)	林地	17.61	古基镇
5205272297	贵州省	毕节市	赫章县	520527	禁止开垦坡度 1 ($\geq 25^\circ$)	林地	10.8	古基镇
5205272298	贵州省	毕节市	赫章县	520527	禁止开垦坡度 1 ($\geq 25^\circ$)	林地	13.26	哲庄镇
5205272299	贵州省	毕节市	赫章县	520527	禁止开垦坡度 1 ($\geq 25^\circ$)	林地	7.83	古基镇
5205272300	贵州省	毕节市	赫章县	520527	禁止开垦坡度 1 ($\geq 25^\circ$)	林地	14.37	古基镇
5205272301	贵州省	毕节市	赫章县	520527	禁止开垦坡度 1 ($\geq 25^\circ$)	林地	10.13	古基镇
5205272302	贵州省	毕节市	赫章县	520527	禁止开垦坡度 1 ($\geq 25^\circ$)	林地	12.88	古基镇
5205272303	贵州省	毕节市	赫章县	520527	禁止开垦坡度 1 ($\geq 25^\circ$)	林地	15.63	哲庄镇
5205272304	贵州省	毕节市	赫章县	520527	禁止开垦坡度 1 ($\geq 25^\circ$)	林地	25.77	古基镇
5205272305	贵州省	毕节市	赫章县	520527	禁止开垦坡度 1 ($\geq 25^\circ$)	林地	5.07	财神镇
5205272306	贵州省	毕节市	赫章县	520527	禁止开垦坡度 1 ($\geq 25^\circ$)	林地	7.3	古基镇
5205272307	贵州省	毕节市	赫章县	520527	禁止开垦坡度 1 ($\geq 25^\circ$)	林地	26.45	财神镇、六曲河镇
5205272308	贵州省	毕节市	赫章县	520527	禁止开垦坡度 1 ($\geq 25^\circ$)	林地	8.59	财神镇
5205272309	贵州省	毕节市	赫章县	520527	禁止开垦坡度 1 ($\geq 25^\circ$)	林地	6.9	古基镇
5205272310	贵州省	毕节市	赫章县	520527	禁止开垦坡度 1 ($\geq 25^\circ$)	林地	18.59	财神镇
5205272311	贵州省	毕节市	赫章县	520527	禁止开垦坡度 1 ($\geq 25^\circ$)	林地	14.82	哲庄镇
5205272312	贵州省	毕节市	赫章县	520527	禁止开垦坡度 1 ($\geq 25^\circ$)	林地	8.29	古基镇
5205272313	贵州省	毕节市	赫章县	520527	禁止开垦坡度 1 ($\geq 25^\circ$)	林地	94.45	哲庄镇
5205272314	贵州省	毕节市	赫章县	520527	禁止开垦坡度 1 ($\geq 25^\circ$)	林地	5.32	哲庄镇
5205272315	贵州省	毕节市	赫章县	520527	禁止开垦坡度 1 ($\geq 25^\circ$)	林地	19.84	古基镇
5205272316	贵州省	毕节市	赫章县	520527	禁止开垦坡度 1 ($\geq 25^\circ$)	林地	10.43	古基镇

图斑编号	省	市	县	县行政区划代码	坡度级别	土地利用类型	面积	乡镇
5205272317	贵州省	毕节市	赫章县	520527	禁止开垦坡度 1 ($\geq 25^\circ$)	林地	6.48	古基镇、哲庄镇
5205272318	贵州省	毕节市	赫章县	520527	禁止开垦坡度 1 ($\geq 25^\circ$)	林地	5.28	古基镇
5205272319	贵州省	毕节市	赫章县	520527	禁止开垦坡度 1 ($\geq 25^\circ$)	林地	12.38	古基镇
5205272320	贵州省	毕节市	赫章县	520527	禁止开垦坡度 1 ($\geq 25^\circ$)	林地	23.56	财神镇
5205272321	贵州省	毕节市	赫章县	520527	禁止开垦坡度 1 ($\geq 25^\circ$)	林地	8.35	财神镇
5205272322	贵州省	毕节市	赫章县	520527	禁止开垦坡度 1 ($\geq 25^\circ$)	林地	14.66	古基镇
5205272323	贵州省	毕节市	赫章县	520527	禁止开垦坡度 1 ($\geq 25^\circ$)	草地、林地	13.3	财神镇
5205272324	贵州省	毕节市	赫章县	520527	禁止开垦坡度 1 ($\geq 25^\circ$)	林地	18.8	古基镇
5205272325	贵州省	毕节市	赫章县	520527	禁止开垦坡度 1 ($\geq 25^\circ$)	林地	9.04	哲庄镇
5205272326	贵州省	毕节市	赫章县	520527	禁止开垦坡度 1 ($\geq 25^\circ$)	林地	17.69	古基镇
5205272327	贵州省	毕节市	赫章县	520527	禁止开垦坡度 1 ($\geq 25^\circ$)	草地、林地	16.86	古基镇
5205272328	贵州省	毕节市	赫章县	520527	禁止开垦坡度 1 ($\geq 25^\circ$)	草地、林地、裸土地	47.63	财神镇
5205272329	贵州省	毕节市	赫章县	520527	禁止开垦坡度 1 ($\geq 25^\circ$)	林地	6.54	古基镇
5205272330	贵州省	毕节市	赫章县	520527	禁止开垦坡度 1 ($\geq 25^\circ$)	林地	15.93	古基镇
5205272331	贵州省	毕节市	赫章县	520527	禁止开垦坡度 1 ($\geq 25^\circ$)	林地	5.79	古基镇
5205272332	贵州省	毕节市	赫章县	520527	禁止开垦坡度 1 ($\geq 25^\circ$)	草地、林地	25.41	古基镇
5205272333	贵州省	毕节市	赫章县	520527	禁止开垦坡度 1 ($\geq 25^\circ$)	林地	5.97	古基镇
5205272334	贵州省	毕节市	赫章县	520527	禁止开垦坡度 1 ($\geq 25^\circ$)	林地	5.01	古基镇
5205272335	贵州省	毕节市	赫章县	520527	禁止开垦坡度 1 ($\geq 25^\circ$)	林地	11.57	哲庄镇
5205272336	贵州省	毕节市	赫章县	520527	禁止开垦坡度 1 ($\geq 25^\circ$)	林地	7.55	古基镇
5205272337	贵州省	毕节市	赫章县	520527	禁止开垦坡度 1 ($\geq 25^\circ$)	林地	12.89	古基镇
5205272338	贵州省	毕节市	赫章县	520527	禁止开垦坡度 1 ($\geq 25^\circ$)	林地	19.09	哲庄镇
5205272339	贵州省	毕节市	赫章县	520527	禁止开垦坡度 1 ($\geq 25^\circ$)	草地、林地	9.05	古基镇
5205272340	贵州省	毕节市	赫章县	520527	禁止开垦坡度 1 ($\geq 25^\circ$)	林地	5.52	古基镇

图斑编号	省	市	县	县行政区划代码	坡度级别	土地利用类型	面积	乡镇
5205272341	贵州省	毕节市	赫章县	520527	禁止开垦坡度 1 ($\geq 25^\circ$)	林地	6.75	古基镇
5205272342	贵州省	毕节市	赫章县	520527	禁止开垦坡度 1 ($\geq 25^\circ$)	林地	13.34	古基镇
5205272343	贵州省	毕节市	赫章县	520527	禁止开垦坡度 1 ($\geq 25^\circ$)	林地	9.73	古基镇
5205272344	贵州省	毕节市	赫章县	520527	禁止开垦坡度 1 ($\geq 25^\circ$)	林地	6.12	古基镇
5205272345	贵州省	毕节市	赫章县	520527	禁止开垦坡度 1 ($\geq 25^\circ$)	林地	7.24	古基镇
5205272346	贵州省	毕节市	赫章县	520527	禁止开垦坡度 1 ($\geq 25^\circ$)	林地	5.78	古基镇
5205272347	贵州省	毕节市	赫章县	520527	禁止开垦坡度 1 ($\geq 25^\circ$)	林地	8.26	哲庄镇
5205272348	贵州省	毕节市	赫章县	520527	禁止开垦坡度 1 ($\geq 25^\circ$)	林地	7.92	哲庄镇
5205272349	贵州省	毕节市	赫章县	520527	禁止开垦坡度 1 ($\geq 25^\circ$)	林地	17.77	财神镇、古基镇
5205272350	贵州省	毕节市	赫章县	520527	禁止开垦坡度 1 ($\geq 25^\circ$)	林地	6.03	古基镇
5205272351	贵州省	毕节市	赫章县	520527	禁止开垦坡度 1 ($\geq 25^\circ$)	林地	14.06	古基镇
5205272352	贵州省	毕节市	赫章县	520527	禁止开垦坡度 1 ($\geq 25^\circ$)	草地、林地	5.62	古基镇
5205272353	贵州省	毕节市	赫章县	520527	禁止开垦坡度 1 ($\geq 25^\circ$)	草地、林地	9.89	古基镇
5205272354	贵州省	毕节市	赫章县	520527	禁止开垦坡度 1 ($\geq 25^\circ$)	林地	5.18	古基镇
5205272355	贵州省	毕节市	赫章县	520527	禁止开垦坡度 1 ($\geq 25^\circ$)	林地	8.59	古基镇
5205272356	贵州省	毕节市	赫章县	520527	禁止开垦坡度 1 ($\geq 25^\circ$)	林地	11.26	哲庄镇
5205272357	贵州省	毕节市	赫章县	520527	禁止开垦坡度 1 ($\geq 25^\circ$)	林地	29.97	古基镇
5205272358	贵州省	毕节市	赫章县	520527	禁止开垦坡度 1 ($\geq 25^\circ$)	林地	58.39	哲庄镇
5205272359	贵州省	毕节市	赫章县	520527	禁止开垦坡度 1 ($\geq 25^\circ$)	林地	14.48	古基镇
5205272360	贵州省	毕节市	赫章县	520527	禁止开垦坡度 1 ($\geq 25^\circ$)	林地	10.26	古基镇
5205272361	贵州省	毕节市	赫章县	520527	禁止开垦坡度 1 ($\geq 25^\circ$)	林地	12.93	古基镇
5205272362	贵州省	毕节市	赫章县	520527	禁止开垦坡度 1 ($\geq 25^\circ$)	林地	11.3	古基镇
5205272363	贵州省	毕节市	赫章县	520527	禁止开垦坡度 1 ($\geq 25^\circ$)	林地	58.6	哲庄镇
5205272364	贵州省	毕节市	赫章县	520527	禁止开垦坡度 1 ($\geq 25^\circ$)	林地	6.84	古基镇

图斑编号	省	市	县	县行政区划代码	坡度级别	土地利用类型	面积	乡镇
5205272365	贵州省	毕节市	赫章县	520527	禁止开垦坡度 1 ($\geq 25^\circ$)	林地	9.35	古基镇
5205272366	贵州省	毕节市	赫章县	520527	禁止开垦坡度 1 ($\geq 25^\circ$)	林地	16.08	古基镇
5205272367	贵州省	毕节市	赫章县	520527	禁止开垦坡度 1 ($\geq 25^\circ$)	林地	43.52	古基镇
5205272368	贵州省	毕节市	赫章县	520527	禁止开垦坡度 1 ($\geq 25^\circ$)	林地	5.42	古基镇
5205272369	贵州省	毕节市	赫章县	520527	禁止开垦坡度 1 ($\geq 25^\circ$)	林地	13.66	哲庄镇
5205272370	贵州省	毕节市	赫章县	520527	禁止开垦坡度 1 ($\geq 25^\circ$)	林地	12.06	古基镇
5205272371	贵州省	毕节市	赫章县	520527	禁止开垦坡度 1 ($\geq 25^\circ$)	林地	10.03	哲庄镇
5205272372	贵州省	毕节市	赫章县	520527	禁止开垦坡度 1 ($\geq 25^\circ$)	林地	5.15	古基镇
5205272373	贵州省	毕节市	赫章县	520527	禁止开垦坡度 1 ($\geq 25^\circ$)	林地	6.67	古基镇
5205272374	贵州省	毕节市	赫章县	520527	禁止开垦坡度 1 ($\geq 25^\circ$)	林地	7.03	古基镇
5205272375	贵州省	毕节市	赫章县	520527	禁止开垦坡度 1 ($\geq 25^\circ$)	林地	17.18	古基镇
5205272376	贵州省	毕节市	赫章县	520527	禁止开垦坡度 1 ($\geq 25^\circ$)	林地	5.67	古基镇
5205272377	贵州省	毕节市	赫章县	520527	禁止开垦坡度 1 ($\geq 25^\circ$)	林地	17.47	哲庄镇
5205272378	贵州省	毕节市	赫章县	520527	禁止开垦坡度 1 ($\geq 25^\circ$)	林地	9.3	古基镇
5205272379	贵州省	毕节市	赫章县	520527	禁止开垦坡度 1 ($\geq 25^\circ$)	林地	7.85	哲庄镇
5205272380	贵州省	毕节市	赫章县	520527	禁止开垦坡度 1 ($\geq 25^\circ$)	林地	5.43	古基镇
5205272381	贵州省	毕节市	赫章县	520527	禁止开垦坡度 1 ($\geq 25^\circ$)	林地	8.14	哲庄镇
5205272382	贵州省	毕节市	赫章县	520527	禁止开垦坡度 1 ($\geq 25^\circ$)	林地	10.37	哲庄镇
5205272383	贵州省	毕节市	赫章县	520527	禁止开垦坡度 1 ($\geq 25^\circ$)	林地	6.24	妈姑镇
5205272384	贵州省	毕节市	赫章县	520527	禁止开垦坡度 1 ($\geq 25^\circ$)	草地、林地	69.1	妈姑镇、珠市彝族乡
5205272385	贵州省	毕节市	赫章县	520527	禁止开垦坡度 1 ($\geq 25^\circ$)	林地	9.31	妈姑镇
5205272386	贵州省	毕节市	赫章县	520527	禁止开垦坡度 1 ($\geq 25^\circ$)	林地	17.35	妈姑镇
5205272387	贵州省	毕节市	赫章县	520527	禁止开垦坡度 1 ($\geq 25^\circ$)	林地	47.38	妈姑镇
5205272388	贵州省	毕节市	赫章县	520527	禁止开垦坡度 1 ($\geq 25^\circ$)	林地	84.68	妈姑镇

图斑编号	省	市	县	县行政区划代码	坡度级别	土地利用类型	面积	乡镇
5205272389	贵州省	毕节市	赫章县	520527	禁止开垦坡度 1 ($\geq 25^\circ$)	林地	5.67	妈姑镇
5205272390	贵州省	毕节市	赫章县	520527	禁止开垦坡度 1 ($\geq 25^\circ$)	林地	15.72	妈姑镇、水塘堡彝族苗族乡
5205272391	贵州省	毕节市	赫章县	520527	禁止开垦坡度 1 ($\geq 25^\circ$)	林地	8.53	水塘堡彝族苗族乡
5205272392	贵州省	毕节市	赫章县	520527	禁止开垦坡度 1 ($\geq 25^\circ$)	林地	6.1	罗州镇
5205272393	贵州省	毕节市	赫章县	520527	禁止开垦坡度 1 ($\geq 25^\circ$)	林地	29.79	罗州镇、水塘堡彝族苗族乡
5205272394	贵州省	毕节市	赫章县	520527	禁止开垦坡度 1 ($\geq 25^\circ$)	林地	5.96	罗州镇
5205272395	贵州省	毕节市	赫章县	520527	禁止开垦坡度 1 ($\geq 25^\circ$)	林地	186.78	辅处彝族苗族乡、双坪彝族苗族乡、铁匠苗族乡
5205272396	贵州省	毕节市	赫章县	520527	禁止开垦坡度 1 ($\geq 25^\circ$)	林地	17.29	双坪彝族苗族乡、铁匠苗族乡
5205272397	贵州省	毕节市	赫章县	520527	禁止开垦坡度 1 ($\geq 25^\circ$)	草地、林地	24.02	双坪彝族苗族乡
5205272398	贵州省	毕节市	赫章县	520527	禁止开垦坡度 1 ($\geq 25^\circ$)	林地	6.55	双坪彝族苗族乡
5205272399	贵州省	毕节市	赫章县	520527	禁止开垦坡度 1 ($\geq 25^\circ$)	林地	20.31	双坪彝族苗族乡、铁匠苗族乡
5205272400	贵州省	毕节市	赫章县	520527	禁止开垦坡度 1 ($\geq 25^\circ$)	林地	31.19	双坪彝族苗族乡
5205272401	贵州省	毕节市	赫章县	520527	禁止开垦坡度 1 ($\geq 25^\circ$)	林地	8.6	双坪彝族苗族乡
5205272402	贵州省	毕节市	赫章县	520527	禁止开垦坡度 1 ($\geq 25^\circ$)	林地	12.39	双坪彝族苗族乡
5205272403	贵州省	毕节市	赫章县	520527	禁止开垦坡度 1 ($\geq 25^\circ$)	林地	88.86	双坪彝族苗族乡
5205272404	贵州省	毕节市	赫章县	520527	禁止开垦坡度 1 ($\geq 25^\circ$)	林地	19.45	双坪彝族苗族乡
5205272405	贵州省	毕节市	赫章县	520527	禁止开垦坡度 1 ($\geq 25^\circ$)	林地	15.46	双坪彝族苗族乡
5205272406	贵州省	毕节市	赫章县	520527	禁止开垦坡度 1 ($\geq 25^\circ$)	草地、林地	325.51	罗州镇、双坪彝族苗族乡
5205272407	贵州省	毕节市	赫章县	520527	禁止开垦坡度 1 ($\geq 25^\circ$)	林地	27.14	罗州镇
5205272408	贵州省	毕节市	赫章县	520527	禁止开垦坡度 1 ($\geq 25^\circ$)	林地	9.28	罗州镇
5205272409	贵州省	毕节市	赫章县	520527	禁止开垦坡度 1 ($\geq 25^\circ$)	林地	6.01	罗州镇
5205272410	贵州省	毕节市	赫章县	520527	禁止开垦坡度 1 ($\geq 25^\circ$)	林地	20.87	罗州镇
5205272411	贵州省	毕节市	赫章县	520527	禁止开垦坡度 1 ($\geq 25^\circ$)	林地	23.56	罗州镇

图斑编号	省	市	县	县行政区划代码	坡度级别	土地利用类型	面积	乡镇
5205272412	贵州省	毕节市	赫章县	520527	禁止开垦坡度 1 ($\geq 25^\circ$)	林地	28.89	罗州镇、水塘堡彝族苗族乡
5205272413	贵州省	毕节市	赫章县	520527	禁止开垦坡度 1 ($\geq 25^\circ$)	林地	7.32	水塘堡彝族苗族乡
5205272414	贵州省	毕节市	赫章县	520527	禁止开垦坡度 1 ($\geq 25^\circ$)	林地	28.63	水塘堡彝族苗族乡
5205272415	贵州省	毕节市	赫章县	520527	禁止开垦坡度 1 ($\geq 25^\circ$)	林地	19.91	水塘堡彝族苗族乡
5205272416	贵州省	毕节市	赫章县	520527	禁止开垦坡度 1 ($\geq 25^\circ$)	林地	29.87	七家湾街道、水塘堡彝族苗族乡
5205272417	贵州省	毕节市	赫章县	520527	禁止开垦坡度 1 ($\geq 25^\circ$)	林地	17.4	七家湾街道、双河街道
5205272418	贵州省	毕节市	赫章县	520527	禁止开垦坡度 1 ($\geq 25^\circ$)	林地	27.85	七家湾街道、双河街道
5205272419	贵州省	毕节市	赫章县	520527	禁止开垦坡度 1 ($\geq 25^\circ$)	林地	128	七家湾街道、双河街道
5205272420	贵州省	毕节市	赫章县	520527	禁止开垦坡度 1 ($\geq 25^\circ$)	林地	9.54	双河街道
5205272421	贵州省	毕节市	赫章县	520527	禁止开垦坡度 1 ($\geq 25^\circ$)	草地、林地、裸土地	729.42	汉阳街道、白果街道、双河街道、野马川镇
5205272422	贵州省	毕节市	赫章县	520527	禁止开垦坡度 1 ($\geq 25^\circ$)	林地	8.67	野马川镇
5205272423	贵州省	毕节市	赫章县	520527	禁止开垦坡度 1 ($\geq 25^\circ$)	草地、林地	110.58	野马川镇、平山镇
5205272424	贵州省	毕节市	赫章县	520527	禁止开垦坡度 1 ($\geq 25^\circ$)	林地	18.29	平山镇
5205272425	贵州省	毕节市	赫章县	520527	禁止开垦坡度 1 ($\geq 25^\circ$)	林地	22.3	平山镇
5205272426	贵州省	毕节市	赫章县	520527	禁止开垦坡度 1 ($\geq 25^\circ$)	林地	5.66	平山镇
5205272427	贵州省	毕节市	赫章县	520527	禁止开垦坡度 1 ($\geq 25^\circ$)	草地、林地	17.02	平山镇
5205272428	贵州省	毕节市	赫章县	520527	禁止开垦坡度 1 ($\geq 25^\circ$)	林地	5.09	平山镇
5205272429	贵州省	毕节市	赫章县	520527	禁止开垦坡度 1 ($\geq 25^\circ$)	草地、林地	284.32	古达苗族彝族乡、平山镇
5205272430	贵州省	毕节市	赫章县	520527	禁止开垦坡度 1 ($\geq 25^\circ$)	林地	6.71	罗州镇
5205272431	贵州省	毕节市	赫章县	520527	禁止开垦坡度 1 ($\geq 25^\circ$)	林地	9.94	罗州镇
5205272432	贵州省	毕节市	赫章县	520527	禁止开垦坡度 1 ($\geq 25^\circ$)	林地	39.73	罗州镇
5205272433	贵州省	毕节市	赫章县	520527	禁止开垦坡度 1 ($\geq 25^\circ$)	林地	186.76	罗州镇、双河街道
5205272434	贵州省	毕节市	赫章县	520527	禁止开垦坡度 1 ($\geq 25^\circ$)	林地	60.26	罗州镇

图斑编号	省	市	县	县行政区划代码	坡度级别	土地利用类型	面积	乡镇
5205272435	贵州省	毕节市	赫章县	520527	禁止开垦坡度 1 ($\geq 25^\circ$)	林地	6.86	罗州镇
5205272436	贵州省	毕节市	赫章县	520527	禁止开垦坡度 1 ($\geq 25^\circ$)	林地	36.48	罗州镇
5205272437	贵州省	毕节市	赫章县	520527	禁止开垦坡度 1 ($\geq 25^\circ$)	林地	27.24	财神镇
5205272438	贵州省	毕节市	赫章县	520527	禁止开垦坡度 1 ($\geq 25^\circ$)	林地、裸土地	148.52	财神镇
5205272439	贵州省	毕节市	赫章县	520527	禁止开垦坡度 1 ($\geq 25^\circ$)	林地	27.17	财神镇
5205272440	贵州省	毕节市	赫章县	520527	禁止开垦坡度 1 ($\geq 25^\circ$)	林地	41.82	财神镇
5205272441	贵州省	毕节市	赫章县	520527	禁止开垦坡度 1 ($\geq 25^\circ$)	林地	22.76	财神镇
5205272442	贵州省	毕节市	赫章县	520527	禁止开垦坡度 1 ($\geq 25^\circ$)	林地	12.9	财神镇
5205272443	贵州省	毕节市	赫章县	520527	禁止开垦坡度 1 ($\geq 25^\circ$)	草地、林地	21.87	财神镇
5205272444	贵州省	毕节市	赫章县	520527	禁止开垦坡度 1 ($\geq 25^\circ$)	草地、林地	59.68	财神镇
5205272445	贵州省	毕节市	赫章县	520527	禁止开垦坡度 1 ($\geq 25^\circ$)	林地	8.24	财神镇
5205272446	贵州省	毕节市	赫章县	520527	禁止开垦坡度 1 ($\geq 25^\circ$)	林地	67.66	财神镇